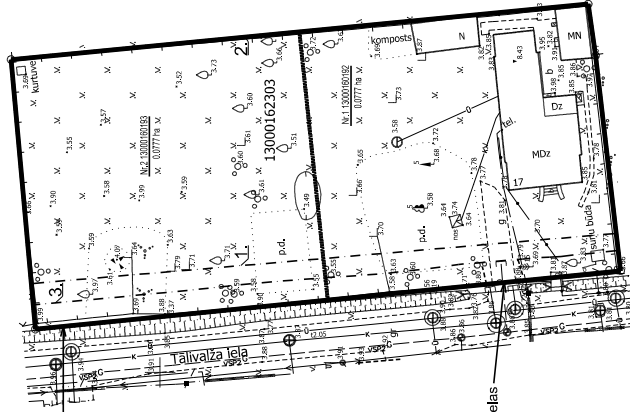


Pielikums Jūrmalas pilsētas domes
2018.gada 15.februāra lēmumam Nr.74
(protokols Nr.2, 46. punkts)

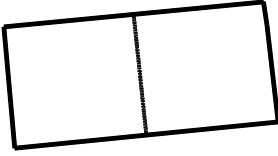
X=312700
Y=480450



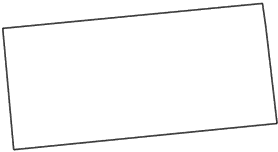
Plekšanās no Tālvaiža ielas

Plekšanās no Tālvaiža ielas

Projekētās teritorijas shēma
pēc zemes ierīcības projekta
izstrādes



Projekētās teritorijas shēma
pirms zemes ierīcības projekta
izstrādes



Esošās zemes vienības	
Kuģuara apzīmējums	Platība
13000162303	0,1554 ha
Kopā 0,1554 ha	

Projekētās zemes vienības Kuģuara Nr.	Platība no esošajām zemes vienībām 0,0777 ha no 13000162303	Platība 0,0777 ha	Klases Nr.	Klases kods	Apgriešanās
1.	13000160192	0,0777 ha no 13000162303	1.	7312030100	
2.	7311010300		2.	7311010300	
3.	7312010400		3.	7312010400	
4.					
5.					
6.					
7.					
8.					
9.					
10.					
11.					
12.					
13.					
14.					
15.					
16.					
17.					
18.					
19.					
20.					
21.					
22.					
23.					
24.					
25.					
26.					
27.					
28.					
29.					
30.					
31.					
32.					
33.					
34.					
35.					
36.					
37.					
38.					
39.					
40.					
41.					
42.					
43.					
44.					
45.					
46.					
47.					
48.					
49.					
50.					
51.					
52.					
53.					
54.					
55.					
56.					
57.					
58.					
59.					
60.					
61.					
62.					
63.					
64.					
65.					
66.					
67.					
68.					
69.					
70.					
71.					
72.					
73.					
74.					
75.					
76.					
77.					
78.					
79.					
80.					
81.					
82.					
83.					
84.					
85.					
86.					
87.					
88.					
89.					
90.					
91.					
92.					
93.					
94.					
95.					
96.					
97.					
98.					
99.					
100.					

Kopā: 0,1554 ha

Azīmējumi

- 13000162303 esošās zemes vienības kuģuara apzīmējums
- esošās zemes vienības robeža ar robežpunktu
- zemes ierīcības projekta robeža
- projektēto zemes vienību robežas
- projektētās zemes vienības kuģuara apzīmējums un platība
- nekustamā īpašuma objekta apgrīdinājuma robežas

Zemes ierīcības projekts
Tālvaiža iela 17, Jūrmala

Kārtojuma plāns:
- zemes ierīcības plāns (L. Gu. 28.10.2002., Mērogs: 1:500)
- plāns Nr.422-32-31.3

Zemes ierīcības projekta grafiskās daļas mērogs 1:500
Mēroga koeficients 0,998605
Kordinātu sistēma UTM-22

Nekustamā īpašuma Tālvaiža iela 17 īpašnieks

Nekustamā īpašuma Tālvaiža iela 17 īpašnieks

SIA "Lielirakstnieki" UAB, Nr. 4050373369
E. Sēdīte, Iela 2A, Pils. Ls-048, tālrunis 67821956
Zemes ierīcības: Jānis Šmits

30.01.2018.

30.01.2018.

30.01.2018.

30.01.2018.

30.01.2018.

30.01.2018.

30.01.2018.

30.01.2018.

30.01.2018.

30.01.2018.

30.01.2018.

30.01.2018.

30.01.2018.

30.01.2018.