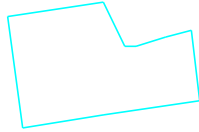
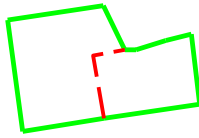


ZEMES IERICĪBAS PROJEKTS

Projektētās teritorijas shēma pirms zemes ierīcības projekta izstrādes



Projektētās teritorijas shēma pēc zemes ierīcības projekta izstrādes



Esošās zemes vienības kadastra apzīmējums	Plaība
1300 014 0316	0,4110 ha

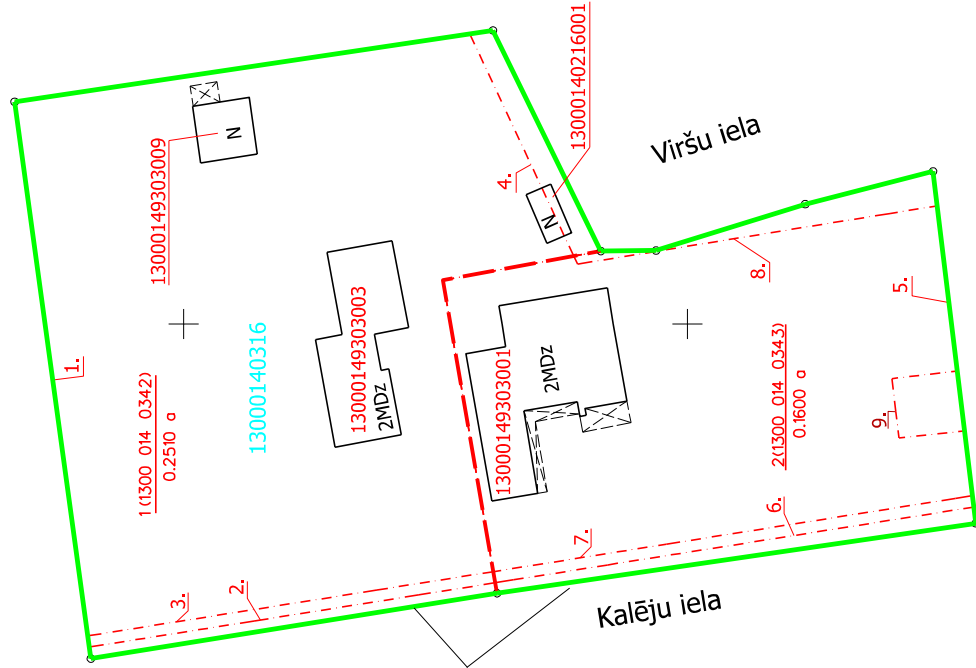
NEKUSTAMĀ ĪPAŠUMA LIETOŠANAS MĒRĶIS (NĪLM)
0601 – Individuālo dzīvojamu māju apbūve

Pieklāšana projektētajām zemes vienībām Nr. 1 un Nr.2 nodrošināta no Kalēju ielas

PROJEKTĒTĀS ZEMES VIENĪBAS UN APGRŪTINĀJUMI		APGRŪTINĀJUMI	
Nr.	Kadastra apzīmējums	Kārtas Nr.	Klasifikācijas kods
1.	1300 014 0342	1.	7311010300
		2.	7312050601
		3.	7312030100
		4.	7312030100
2.	1300 014 0343	5.	7311010300
		6.	7312050601
		7.	7312030100
		8.	7312030100
		9.	7312010300
		Kopā 0,4110 ha	

SASKAŅOTS	
AS "Sociālais tīkls" Pierīgus tehniskās daļas vadītājs	Reģ.Nr. 3095500-02/02/109 17.01.2018.
SIA "Jūrmalas tīdens" tehniskais direktors	J.Liņčāns 11.01.2018.
SIA "Jūrmalas gaisma"	V.Grinbergs 11.01.2018.
Jūrmalas pilsētas domes Inženierbūvju un ģeodēzijas nodaļa	

Pielikums Jūrmalas pilsētas domes 2018.gada 15. marīa lēmumam Nr. 1.18 (protokols Nr. 4., 37.punkts)



Apzīmējumi	Zemes vienības kadastra apzīmējums
13000140316	Esošās zemes vienības robeža ar robežpunktu un tā numuru
	Zemes ierīcības projekta robeža
	Projektēto zemes vienību robežas
13000149303003	Būves kadastra apzīmējums
1 (13000140316)	Projektētās zemes vienības kadastra apzīmējums un platība
0.2510 ha	Nekustamā īpašuma apgrūtinājuma robeža
---	8.
---	Apgrūtinājuma kārtas Nr.
8.	Būve
	Baltās līnijas un rīgas līnijas ierobežotas samīcētās darbības joslas teritorija
1.5 7311010300	ekspluatācijas aizsargoslas teritorija gar pastātes kanalizācijas vadu
9. 7312010300	ekspluatācijas aizsargoslas teritorija gar ielu vai ceļu – sarkana līnija
3.4; 7.8. 7312030100	ekspluatācijas aizsargoslas teritorija ap elektrisko tīklu gaisvadu līniju pilsētās un ciemos ar nominālo spriegumu līdz 20 kilovoltiem
2.6. 7312050601	

UZMERUMS REĢISTRĒTS un elektroniski parakstīts Jūrmalas pilsētas domes Inženierbūvju un ģeodēzijas nodaļa
Jolanta Gau 18.01.2018.
Nr. 50-2018

ZEMES IERICĪBAS PROJEKTS Kalēju iela 63, Jūrmala	
Zemes ierīcības projekta grafiskās daļas mērogs 1:500 Koordīnatu sistēma: LKS-92 Mēroga koeficients 0,999603	Kartes fiksācijas sistēmas nosaukums: zemes robežu plāns, Nr.1500, SIA "Mercur" 12.07.2017. Jūrmalas pilsētas pašvaldība. Inženierģeodēzijas plānleģenda: 4222-32-24.3.-130000, 4222-32-24.4.-130000
Projekta autoritāte, izstrādātājs, izstrādātāja nosaukums SASKAŅOTS, Inženierbūvju un ģeodēzijas nodaļa Kalēju ielas 63 īpašnieki	Laura Ločmele Juris Iljencovs
Zemes ierīcības sertifikāta Nr.AV030000811, izdošanas datums: 26.01.2016., pabeigšanas datums: 26.01.2021.	
Apliecinu, ka zemes ierīcības projekts izstrādāts atbilstoši normatīvo aktu prasībām, kas regulē zemes ierīcības projekta izstrādi.	Daiga Eglīte 08.01.2018.