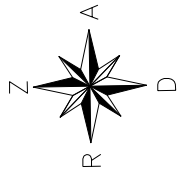


# Pielikums Jūrmalas pilsētas domes 2018.gada 15. marča lēmumam Nr. 1.19 (protokols Nr. 4., 38.punkts)



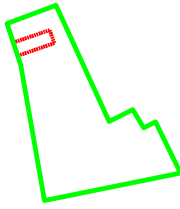

Pieklūdzama pilnrotājātā zemes  
vienība Nr.2 nodrošināta  
no Vikingu ielas

Pieklūdzama pilnrotājātā zemes  
vienība Nr.1 nodrošināta  
no Vikingu ielas

## Zemes ierīcības projekts Vikingu iela 10, Jūrmalas pilsēta

PROJEKTĒTĀS TERITORIJAS SHĒMA  
PĒC ZEMES IERĪCĪBAS  
PROJEKTA IZSTRĀDES

PROJEKTĒTĀS TERITORIJAS SHĒMA  
PĒC ZEMES IERĪCĪBAS  
PROJEKTA IZSTRĀDES



Esošā zemes vienība	
Kadastra apzīmējums 1300 004 7804	Platība 0.6960 ha

Projektiētās zemes vienības		Apgūtņamūmi	
Nr.	Kadastra apzīmējums Platība no esošajām zemes vienībām	Kārtas Nr.	Klasifikācijas kods
1.	13000040167 0.6726 ha no 13000047804	1.	7311010300
		2.	7316080100
		3.	7312050201
		4.	7311050200
		5.	7311020105
		6.	7312040100
		7.	7312010300
		8.	7312010101
		9.	7312050500
		11.	7312050300
		12.	7312040100
		13.	7312030100
		15.	7316020100
		16.	7316020100
		17.	7316020100
2.	13000040168 0.0234 ha no 13000047804	1.	7311010300
		3.	7312050201
		10.	7312050500
		11.	7312050300
		12.	7312040100
		13.	7312030100
		14.	7316020100
		Kopā 0.6960 ha	

x=315350  
y=492600

\* Veicot zemes kadastrālo uzdevišanu, projektēto zemes vienību platības var ītikt precīzākas

Informācija par zemes ierīcības projekta saskaņošanu			
Nr./p.k.	Institūcija	Institūcijas pārstāvis	Lēmuma Nr.
1.	SIA "Jūrmalas Gaissma"	Gita Švalbe	12.10.2017.
2.	SIA "Lattelecom" Lielgais reģions	Jānis Luters	12.10.2017., 37.9-10/31/2238
3.	AS "Sadales tīkls" Pienāgas rajons	Normunds Vēveris	12.10.2017.
4.	SIA "Jūrmalas ūdens"	Jānis Livčāns	12.10.2017.
5.	Jūrmalas domes Inženierbūvju un ģeodēzijas nodaļa	Jolanta Gau	07.02.2018., Nr.100-2018
6.	Būvju pašnieks Latvijas Motorizantu klubā "Vikings"	-	-
7.	Būvju pašnieks AS "Latvenergo"	Arnis Krugs	12.10.2017.
8.	Nekustamā īpašuma pašnieka pilnvarotā persona	Antra Bērziņa	12.10.2017.

**UZMĒRUMS REĢISTRĒTS**  
un elektroniski parakstīts  
Jūrmalas pilsētas domes  
Inženierbūvju un ģeodēzijas nodaļā  
**Jolanta Gau 07.02.2018.**  
Nr. 100-2018

APZĪMĒJUMI:	APZĪMĒJUMI:
	Zemes ierīcības projekta robeža
	Esošās zemes vienības robeža ar robežpunktiem
	Projektēto zemes vienību robežas
	Zemes vienības kadastra apzīmējums
	Projektētais zemes vienības Nr., kadastra apzīmējums un platība
	AaBbCc 123
	Teksta pieraksts
	Baltās līnijas un Rīgas līcas ierobežotās samīdēšanās darbības jomas teritorija
	1. 1. 7311010300
	2. .... 7316080100
	3. 7312050201
	4. 7311050200
	5. 6. 7311020105
	7. 12. 7312040100
	8. 9. 7312010300
	9. 9. 7312010101
	10. 10. 7312050500
	11. 11. 7312050300
	13. 13. 7312030100
	14,15 16,17 7316020100

### Zemes ierīcības projekts Jūrmalas pilsēta, Vikingu iela 10

Zemes ierīcības projekta grafiskās daļas M1:500 Koordinātu sistēma LKS-92 Mēroga koeficients: 0.999605	Kartogrāfiskā materiāla pamatne: zemes robežu plāns M1:1000 (Z.Freitmanis, 15.02.2001.), topogrāfiskais plāns (M.Rūgelle, 20.09.2017.)
Nekustamā īpašuma Vikingu iela 10 īpašnieka pilnvarotā persona	Antra Bērziņa
Zemes ierīkotājs Ivars Žagars, 02.10.2017.	Zemes ierīkotāja sertifikāts Nr.BA 521, izdots 19.06.2014., derīgs līdz 18.06.2019.