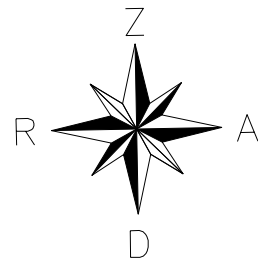
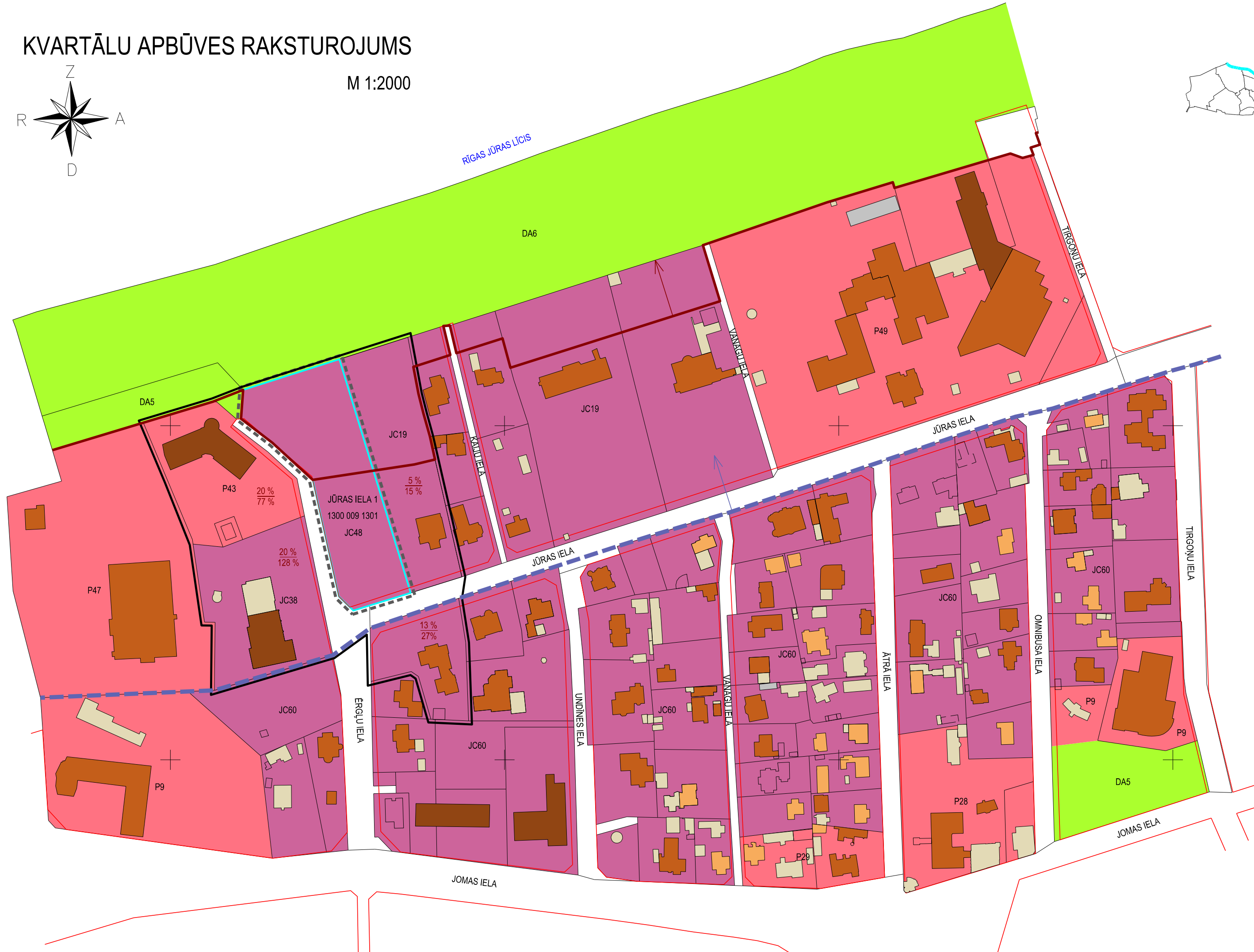
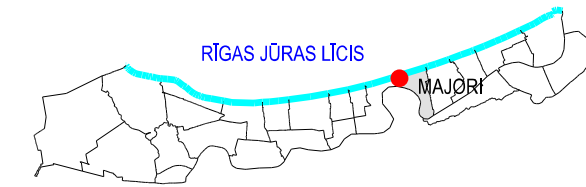


KVARTĀLU APBŪVES RAKSTUROJUMS

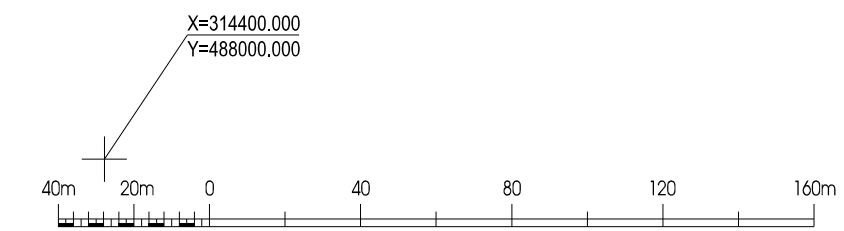
M 1:2000



IZVIETOJUMA SHĒMA



APZĪMĒJUMI	NOSAUKUMS
—	ZEMES VIENĪBAS ROBEŽA
—	PLĀNOJAMĀS ZEMES VIENĪBAS ROBEŽA
—	PLĀNOJAMĀS ZEMES VIENĪBAS ADRESE
1300 009 1301	PLĀNOJAMĀS ZEMES VIENĪBAS KADAстра NUMURS
---	DETĀLPLĀNOJUMA ROBEŽA
—	IELA SARKANAJĀS LĪNIJĀS
■	1 STĀVA ĒKA
■	1 1/2 STĀVU ĒKA
■	2 - 4 STĀVU ĒKA
■	5 - 11 STĀVU ĒKA
■	JAUNBŪVE
□	PAMATI
AIZSARGJOSLAS UN APRĒĶINĀJUMI	
—	KRASTA KĀPU AIZSARGJOSLAS DAĻA BEZ APBŪVES
—	KRASTA KĀPU AIZSARGJOSLA
VISA TERITORIJA	IEROBEŽOTAS SAIMNIECISKĀS DARBĪBAS JOSLA
VISA TERITORIJA	VALSTS NOZĪMES PILSĒTBŪVNICĪBAS PIEMINEKĻA TERITORIJA
VISA TERITORIJA	AIZSARGJOSLA, AIZSARDZĪBAS ZONA AP KULTŪRAS PIEMINEKLI
17 41	ZEMESGABALU ESOŠAIS VAI VĒSTURISKAIS APBŪVES BLĪVUMS INTENSITĀTE
—	APRĒĶINU TERITORIJAS ROBEŽA
FUNKCIONĀLAIS ZONĒJUMS	
■	JAUKTAS CENTRA APBŪVES TERITORIJA (JC)
■	PUBLISKĀS APBŪVES TERITORIJA (P)
■	DABAS UN APSTĀDĪJUMU TERITORIJA (DA)



TELPISKĀS PLĀNOŠANAS NOZARE Izstrādes vadītājs Tehniķis	Tāl. 7609040 Serifikāta nr. 10-796 M. Kalvāne 2017 S. Grase 2017	Pasūtītājs Pasūtītājs Līguma nr. Lapas nosaukums	DETĀLPLĀNOJUMS Jūras iela 1 Jūrmalā SIA "Jūras sēta" 90 -17- 00007 KVARTĀLU APBŪVES RAKSTUROJUMS	METRUM SIA "METRUM", reģ.Nr.40003388748 Ģertrūdes iela 47-3, Rīga, LV-1011 tālr.80008100, e-pasts: metrum@metrum.lv
Kartogrāfiskā pamatne - topogrāfiskais plāns ar sarkanajām līnijām un apakšzemes komunikācijām (uzm. SIA "METRUM", 03.03.2017., LKS - 92 koordinātu sistēma, mēroga koef. 0,999600., M : 500)			Mērogs Lapa Lapu skaits	M 1:2000 1 7