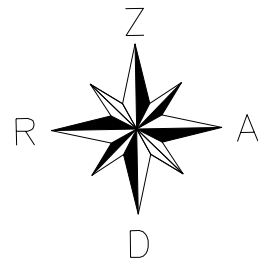
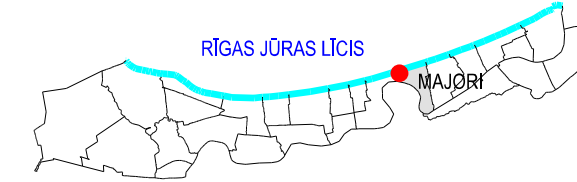


VĒSTURISKĀS APBŪVES ANALĪZE

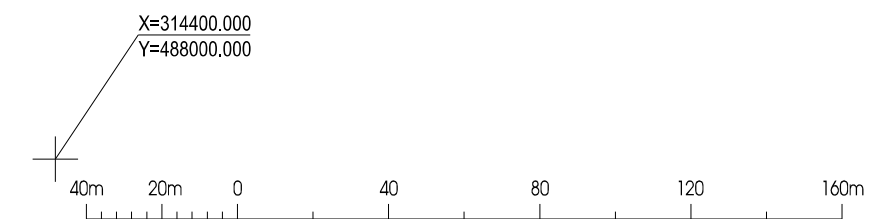
M 1:2000



IZVIETOJUMA SHĒMA



APZĪMĒJUMI	NOSAUKUMS
—	ZEMES VIENĪBAS ROBEŽA
—	PLĀNOJAMĀS ZEMES VIENĪBAS ROBEŽA
JŪRAS IELA 1	PLĀNOJAMĀS ZEMES VIENĪBAS ADRESE
1300 009 1301	PLĀNOJAMĀS ZEMES VIENĪBAS KADAstra NUMURS
---	DETĀLPLĀNOJUMA ROBEŽA
—	IELA SARKANAJĀS LĪNĪJĀS
■	NEKUSTAMĀIS KULTŪRAS PIEMINEKLIS
■	KULTŪRVĒSTURISKI VĒRTĪGA, SAGLABĀJAMA BŪVE
■	FONA APBŪVI VEIDOJOŠĀ BŪVE
■	BŪVE BEZ KULTŪRVĒSTURISKAS VĒRTĪBAS
■	BŪVE BEZ KULTŪRVĒSTURISKAS VĒRTĪBAS, CELTA PĒC 1940. GADA
■	PĀRVĒRTĒJAMA BŪVE
AIZSARGJOSLAS UN APRĒTINĀJUMI	
—	KRASTA KĀPU AIZSARGJOSLAS DAĻA BEZ APBŪVES
---	KRASTA KĀPU AIZSARGJOSLA
VISA TERITORIJA	IEROBEŽOTAS SAIMNIECISKĀS DARBĪBAS JOSLA
VISA TERITORIJA	VALSTS NOZĪMES PILSĒTBŪVNIECĪBAS PIEMINEKĻA TERITORIJA
VISA TERITORIJA	AIZSARGJOSLA, AIZSARDZĪBAS ZONA AP KULTŪRAS PIEMINEKLI



TĒLPISKĀS PLĀNOŠANAS NOZARE Tālr. 7609040 Izstrādes vadītājs: M. Kalvāne, 2017 Tehniķis: S. Grase, 2017		Pasūtītājs: SIA "Jūras sēta" Līguma nr.: 90-17-00007 Lapas nosaukums: VĒSTURISKĀS APBŪVES ANALĪZE	DETĀLPLĀNOJUMS Jūras iela 1 Jūrmalā SIA "Jūras sēta" 90-17-00007 VĒSTURISKĀS APBŪVES ANALĪZE	METRUM SIA "METRUM", reģ.Nr.40003388748 Ģertrūdes iela 47-3, Rīga, LV-1011 tālr.80008100, e-pasts: metrum@metrum.lv
Kartogrāfiskā pamatne - topogrāfiskais plāns ar sarkanajām līnijām un apakšzemes komunikācijām (uzm. SIA "METRUM", 03.03.2017., LKS - 92 koordinātu sistēma, mēroga koef. 0,999600., M : 500)		Mērogs: M 1:2000 Lapa: 2 Lapu skaits: 7		