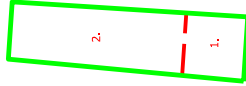
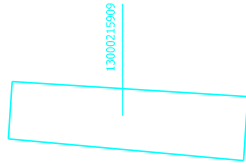


**Grafiskais pielikums  
Jūrmalas pilsētas domes  
2018.gada 26.jūlija lēmumam  
(protokols Nr.10, 25. punkts)**

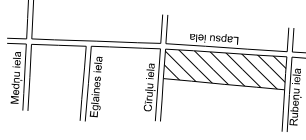
Projekētās teritorijas shēma  
pēc zemes ierīcības projekta izstrādes



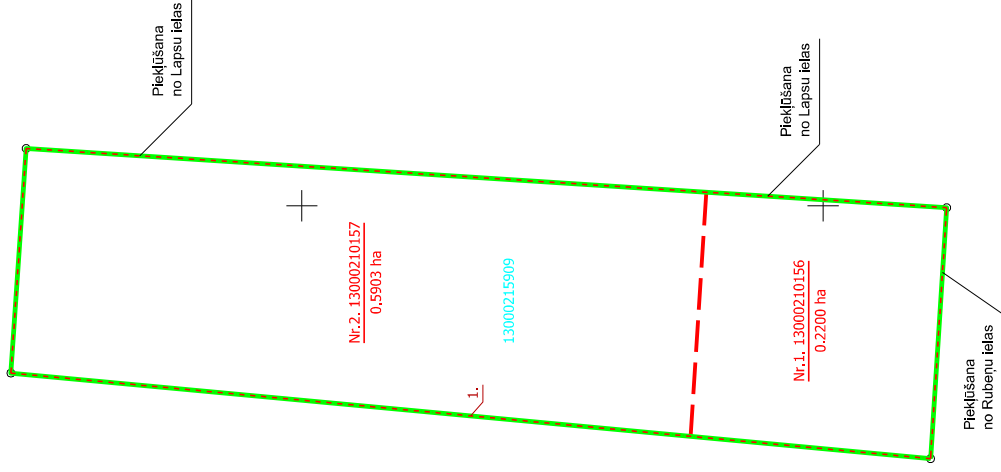
Projekētās teritorijas shēma  
pirms zemes ierīcības projekta izstrādes



ZEMES VIENĪBAS IZVIETOJUMA SHĒMA



X=311700  
Y=479300



**APZĪMĒJUMI:**

- 20 zemes ierīcības projekta robeža
- esošās zemes vienības robeža ar robežpunktu / robežpunkta numuru
- - - projektēto zemes vienību robeža
- projektētās zemes vienības kadastra apzīmējums un platība
- esošās zemes vienības kadastra apzīmējums
- - - nekustamā īpašuma apgrūtinājuma robeža
- - - nekustamā īpašuma apgrūtinājuma teritorijas kārtas numurs

Nr.1. 13000210156  
0.2200 ha  
13000215909

Nr.2. 13000210157  
0.5903 ha

13000215909



SIA "GEO PRO"  
reģistrācijas Nr. 40103450516  
Hospitāļu iela 35/37 - 52, Rīga, LV-1013  
@: geopro@geopro.lv t: www.geopro.lv #: 26584666

**ZEMES IERĪCĪBAS PROJEKTS**  
Čiršu iela 62, Jūrmala

Nr.	Kadastra apzīmējums	Platība no esošajām zemes vienībām	Apgrūtinājumi	
			Kartas Nr.	Klasifikācijas kods
1.	13000210156	0.2200 ha no 13000215909	1.	73111010300
2.	13000210157	0.5903 ha no 13000215909	1.	73111010300
kopā:			0.8103 ha	

Esošā zemes vienība	
Kadastra apzīmējums	Platība
13000215909	0.8103 ha

Zemes robežu plāns:	
- zemes robežu plāns: M:1:2000	
- pašvaldības izstrādātais ADTI plāns: atbilstoši (plānstatus Nr.4222-31-253-3-130000)	
Kartogrāfiskā pamatne:	Kartogrāfiskā pamatne: M:1:2000
Zemniecības sistēma: LKS - 92	Kartogrāfiskā pamatne: M:1:2000
Jūrmalas pilsētas pašvaldības pilnvarotā persona	Jolanta Gau paraksts 19.12.2017
Apliecinu, ka zemes ierīcības projekts izstrādāts atbilstoši normatīvo aktu prasībām, kas regulē zemes ierīcības projektu izstrādi	Tomass Jirgensons paraksts 19.12.2017

Zemes ierīcības projekta Nr. BA-511 (izstrādāts no 2014. gada 28. aprīļa, derīgs līdz 2019. gada 27. aprīlim)