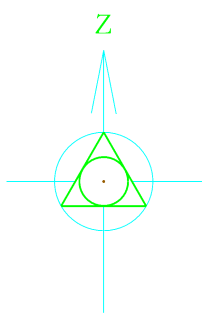


Piekļuves iespēja no Gulbju ielas



Nr.1 13000180044
2.2078 ha

Piekļuves iespēja no E. Veidenbauma ielas

X=3110000
Y=4790000

Nr.1 13000180043
51.3197 ha

13000180501

Projektētās zemes vienības				Apgrūtinājumi	
Nr.	Kadastra apzīmējums	Platības no esošajām zemes vienībām	Platība ha	Kārtas Nr.	Klasifikācijas kods
1.	13000180043	51.3197 ha no 13000180501	51.3197	1	7311010300
				2	7313120100
				3	7316080100
				4	7316060500
				5	7311090700
				6	7311090700
				7	7316010105
2.	13000180044	2.2078 ha no 13000180501	2.2078	1	7311010300
				2	7313120100
				3	7316080100
				4	7316060500
				8	7312030100

Kopā 53.5275

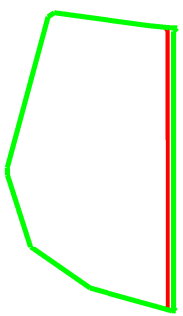

Esošā zemes vienība	
Kadastra apzīmējums	Platība (ha)
13000180501	53.5275
Kopā	53.5275

Apzīmējumi

	Projektētās teritorijas robeža
	Uzmērīta zemes vienības robeža ar robežpunktu
	Projektēto zemes vienību robežas
	Nekustamā īpašuma objekta apgrūtinājuma robeža
	Projektētās zemes vienības kadastra apzīmējums, numurs, platība

Projektētās teritorijas shēma pirms zemes ierīcības projekta izstrādes

Projektētās teritorijas shēma pēc zemes ierīcības projekta izstrādes



Zemes ierīcības projekts
Krustciems 0501
Jūrmala
13000180501

Zemes ierīcības projekta grafiskās daļas mērogs 1:5000
LKS-92 TM koordinātu sistēma
Mēroga koeficients: 0.9996055

Nekustamā īpašuma Krustciems 0501 īpašnieks



REGIONĀLIE PROJEKTI

SIA "Reģionālie projekti"
Rūpniecības iela 32b-501
Latvija: Rīga: LV 1045
Tālr.: +371 67320809
birojs@rp.lv

Kartogrāfiskā pamatne:
Zemes robežu plāns, Mērogs 1:5000
SIA Terra Topo,
sertificēts mērnieks Raitis Beitāns (23.03.2015)

Jūrmalas pilsētas pašvaldības pilnvarotā persona Jolanta Gau

Ieva Lillā

Zemes ierīkotāja sertifikāta Nr. AA000000040,
izdots 01.12.2010, derīgs līdz 30.11.2020

11.07.2018