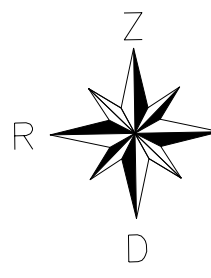


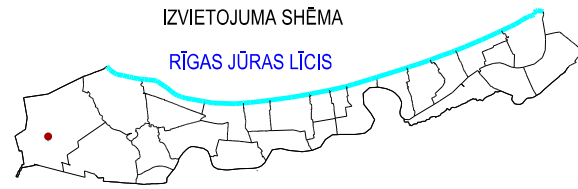
ZEMES IERĪCĪBAS PROJEKTS

M 1:1000

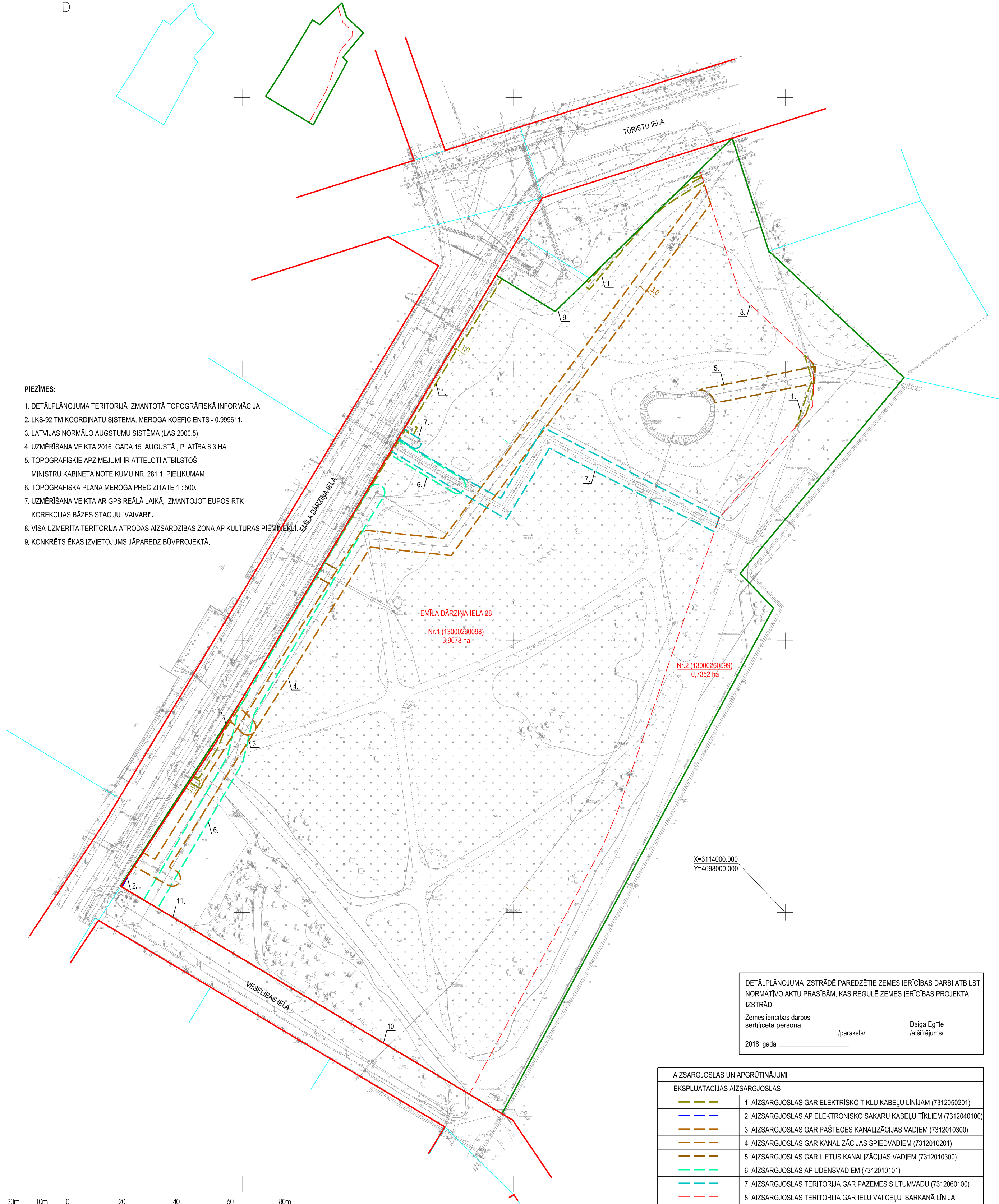


PROJEKTĒTĀS TERITORIJAS SHĒMA
PIRMS DETĀLPLĀNOJUMA IZSTRĀDES

PROJEKTĒTĀS TERITORIJAS SHĒMA
PĒC DETĀLPLĀNOJUMA IZSTRĀDES



APZĪMĒJUMI	NOSAUKUMS
	DETĀLPLĀNOJUMA ROBEŽA
	ZEMES VIENĪBAS ROBEŽA
	IELA SARKANAJĀS LĪNIJĀS
	PROJEKTĒTĀS ZEMES VIENĪBAS ROBEŽA
	ZEMES VIENĪBAS ADRESE
	PROJEKTĒTĀS ZEMES VIENĪBAS KADASTRA APZĪMĒJUMS UN PLATĪBA



PIEZĪMES:

1. DETĀLPLĀNOJUMA TERITORIJĀ IZMANTOTĀ TOPOGRĀFISKĀ INFORMĀCIJA;
2. LKS-92 TM KOORDINĀTU SISTĒMA, MĒROGA KOEFICIENTS - 0.999611.
3. LATVIJAS NORMĀLO AUGSTUMU SISTĒMA (LAS 2000.5).
4. UZMĒRĪŠANA VEIKTA 2016. GADA 15. AUGUSTĀ, PLATĪBA 6.3 HA.
5. TOPOGRĀFISKIE APZĪMĒJUMI IR ATTĒLOTI ATBILSTOŠI MINISTRU KABINETA NOTEIKUMU NR. 281 1. PIELIKUMAM.
6. TOPOGRĀFISKĀ PLĀNA MĒROGA PRECIZITĀTE 1 : 500.
7. UZMĒRĪŠANA VEIKTA AR GPS REĀLĀ LAIKĀ, IZMANTOJOT EUPOS RTK KOREKCIJAS BĀZES STACIJU "VAIVARI".
8. VISA UZMĒRĪTĀ TERITORIJĀ ATRODAS AIZSARDZĪBAS ZONĀ AP KULTŪRAS PIEMINEKLI.
9. KONKRĒTS ĒKAS IZVIETOJUMS JĀPAREDZ BŪVPROJEKTĀ.

DETĀLPLĀNOJUMA IZSTRĀDĒ PAREDZĒTIE ZEMES IERĪCĪBAS DARBI ATBILST NORMATĪVO AKTU PRAŠĪBĀM, KAS REGULĒ ZEMES IERĪCĪBAS PROJEKTA IZSTRĀDI

Zemes ierīcības darbos
sertificēta persona: _____ /paraksts/ Daiga Egļte /atsīrējums/

2018. gada _____

AIZSARGJOSLAS UN APGRŪTINĀJUMI	
EKSPLUATĀCIJAS AIZSARGJOSLAS	
	1. AIZSARGJOSLAS GAR ELEKTRISKO TĪKLU KABEĻU LĪNIJĀM (7312050201)
	2. AIZSARGJOSLAS AP ELEKTRISKO SAĀRĀU KABEĻU TĪKLIEM (7312040100)
	3. AIZSARGJOSLAS GAR PAŠTECES KANALIZĀCIJAS VADIEM (7312010300)
	4. AIZSARGJOSLAS GAR KANALIZĀCIJAS SPIEDVADIEM (7312010201)
	5. AIZSARGJOSLAS GAR LIETUS KANALIZĀCIJAS VADIEM (7312010300)
	6. AIZSARGJOSLAS AP ŪDENSVADIEM (7312010101)
	7. AIZSARGJOSLAS TERITORIJĀ GAR PAZEMES SILTUMVADU (7312060100)
	8. AIZSARGJOSLAS TERITORIJĀ GAR IELU VAI CEĻU SARKANĀ LĪNIJĀ (7312030100)
VIDES UN DABAS RESURSU AIZSARDZĪBAS AIZSARGJOSLAS	
	9. BALTĪJAS JŪRAS UN RĪGAS JŪRAS LĪČA IEROBEŽOTAS SAIMNIECISKĀS DARĪBĪBAS JOSLAS TERITORIJĀ (7311010300)
	10. VALSTS NOZĪMES PILSĒTBŪVNICĪBAS PIEMINEKĻA TERITORIJAS AIZSARGJOSLA (7314020102)
CITI APGRŪTINĀJUMI	
	11. ĶEMERU NACIONĀLĀ PĀRVAJĀS TERITORIJĀ (7313020600)



PROJEKTĒTĀS ZEMES VIENĪBAS UN APGRŪTINĀJUMI						
Projektētās zemes vienības				Apgrūtinājumi		
Nr.p.k.	Kadastra apzīmējums	Platības no esošajām zemes vienībām	Zemes vienības adrese	Platība	Kārtas Nr.	Klasifikācijas kods
1.	13000260098	13000260093 - 3,9678 ha	Emīla Dārziņa iela 28	3,9678 ha	1, 2, 3, 4, 5, 6, 7	7312050201, 7312040100, 7312010300, 7312010201, 7312010300, 7312010101, 7312060100, 7312030100, 7311010300, 7314020102, 7313020600
2.	13000260099	13000260093 - 0,7352 ha	-	0,7352 ha	8, 9, 10, 11	7312030100, 7313020600

Esošās zemes vienības	
Kadastra apzīmējums	Platība
13000260093	4,7030 ha
Kopā	4,7030 ha

Izstrādes vadītājs	M. Kalvāne	2018	Pasūtījums	DETĀLPLĀNOJUMS - Emīla Dārziņa iela 28, Jūrmalā	
Ainavu arhitekts	S. Plēpe	2018	Pasūtītājs	Jūrmalas pilsētas dome	
Kartogrāfs	S. Grase	2018	Līguma nr.	90-17-00021	
Kartogrāfiskā pamatne - augstas detalizācijas topogrāfiskā plāna pamatne (uzm. SIA "TERRA TOPO"), 2016. gada 15. augustā; LAS-2000.5 augst. sistēma; LKS - 92 koordinātu sistēma, mēroga koef. 0.999611)				Lapas nosaukums	ZEMES IERĪCĪBAS PROJEKTS
METRUM					
Ģertrūdes iela 47-3 Rīga, LV-1011, tālr. 80008100 e-pasts: metrum@metrum.lv					
Mērogs	Lapa	Lapu skaits			
M 1 : 1000	3	7			