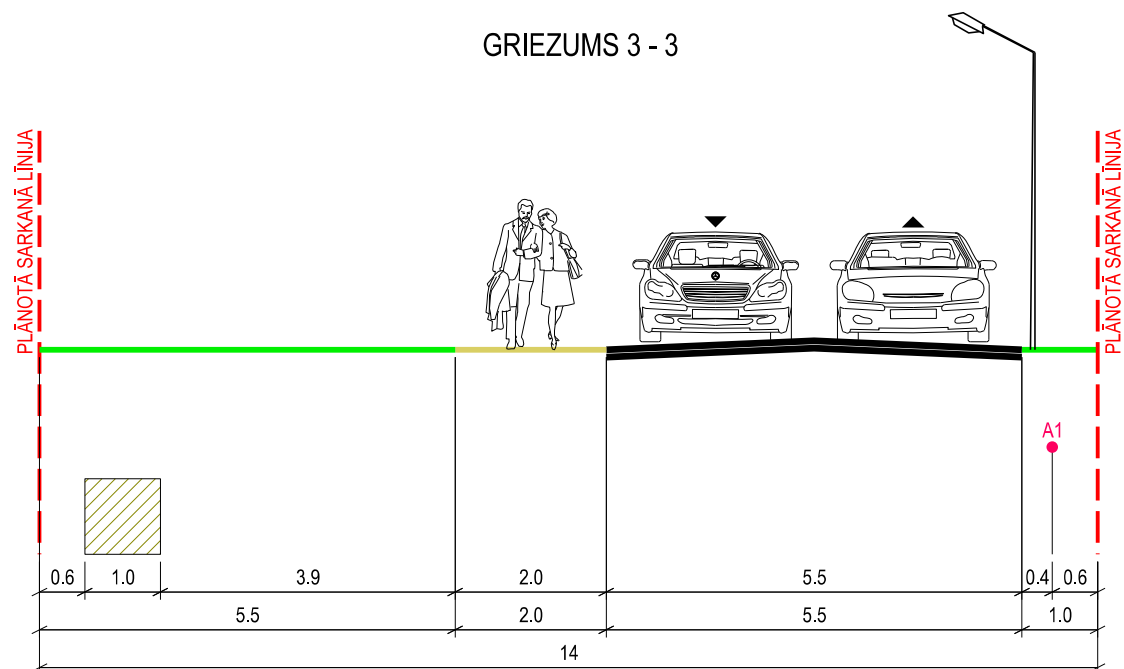


PLĀNOTĀS IELAS ŠĶĒRSPROFILS

M 1:100









PIEZĪME:


1. IZSTRĀDĀJOT BŪVPROJEKTU, PIEĻAUJAMAS INŽENIERKOMUNIKĀCIJU IZMAIŅAS.

VEICOT IZMAIŅAS, NEPIECIEŠAMS IESNIEGT SASKAŅOŠANAI

JAUNU IELAS ŠĶĒRSPROFILU AR IZMAIŅĀM.

APZĪMĒJUMI:

-  PLĀNOTĀ BRAUKTUVE
-  PLĀNOTĀ IETVE
-  PLĀNOTĀ SARKANĀ LĪNIJA
-  APZALUMOTĀ TERITORIJA
-  A1 ● PLĀNOTAIS APGAISMES KABELIS
-  PLĀNOTĀ ELEKTRĪBAS KABELU ZONA

Izstrādes vadītājs	M. Kalvāne	2018	Pasūtītājs	DETĀLPLĀNOJUMS - Emīla Dārziņa ielā 28, Jūrmalā	 Ģertrūdes iela 47-3 Rīga, LV-1011, tālr.80008100 e-pasts: metrum@metrum.lv		
Ainavu arhitekts	S. Plēpe	2018					
Kartogrāfs	S. Grase	2018			Pasūtītājs	Jūrmalas pilsētas dome	
Kartogrāfiskā pamatne - augstas detalizācijas topogrāfiskā plāna pamatne (uzm. SIA "TERRA TOPO"), 2016. gada 15. augustā); LAS-2000,5 augst. sistēma; LKS - 92 koordinātu sistēma, mēroga koef. 0,999611)			Līguma nr.	90-17-00021	Mērogs	Lapa	Lapu skaits
			Lapas nosaukums	PLĀNOTĀS IELAS ŠĶĒRSPROFILS	M 1 : 100	7	7