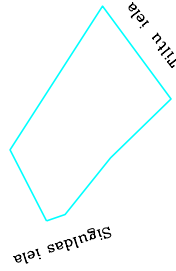
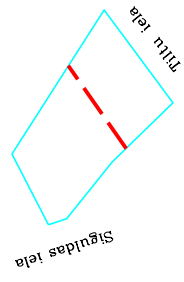


Projektēta teritorijas shēma pirms zemes ierīcības projekta izstrādes



Projektēta teritorijas shēma pēc zemes ierīcības projekta izstrādes



Pielikums Jūrmalas pilsētas domes 2018.gada 22. novembra lēmumam Nr. 570 (protokols Nr. 16, 32.punkts)



X = 3151000
Y = 4921500

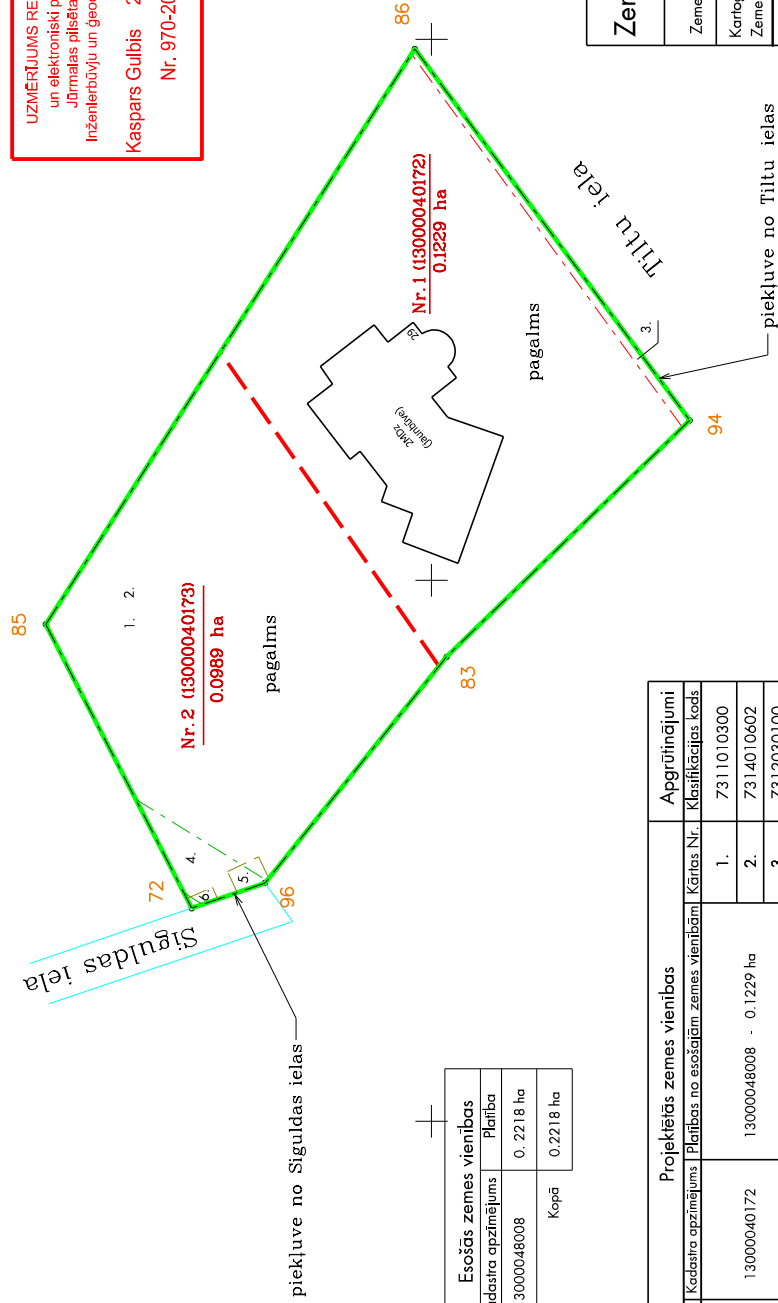
+

UZMĒRĻUMS REĢISTRĒTS
un elektroniski parakstīts
Jūrmalas pilsētas domes
Inženierbūvju un ģeodēzijas nodaļā
Kaspars Gulbis 22.10.2018.
Nr. 970-2018

Saskaņots Valsts kultūras pieminekļu aizsardzības inspekcijā - Nr. 71	
Vadītāja vietniece K.Kukaine	PARAKSTS 16.10.2018

Apzīmējumi :

- 13000022604 esošās zemes vienības kadastra apzīmējums
- projektējās teritorijas robeža
- esošās zemes vienības robeža ar robežpunktu ēka
- projektēto zemes vienību robežas robeža, kas tiks likvidēta
- nekustamo īpašumu apgrūnājuma robežas
- Nr.1 (13000022604) 0.1554 ha** projektējās zemes vienības kadastra numurs un platība
- teritorijas robeža, kas var kalpot reālservitūta tiesības nodibināšanai



Esošās zemes vienības	
Kadastra apzīmējums	Platība
13000048008	0, 2218 ha
Kopā	0,2218 ha

Projektējās zemes vienības		Apgrūnājumi	
Nr.	Kadastra apzīmējums	Platība no esošajām zemes vienībām	Ķeiras Nr. / Klasifikācijas kods
1.	13000040172	13000048008 - 0.1229 ha	1. 7311010300 2. 7314010602 3. 7312030100
2.	13000040173	13000048008 - 0.0989 ha	1. 7311010300 2. 7314010602 4. 7312040200 5. 7312050201 6. 7312050201

Zemes ierīcības projekts Jūrmala, Tiltu iela 29

Zemes ierīcības projekta grafiskās daļas mērogs	1:500	IKS92 koordinātu sistēma	Mēroga koeficients 0,999601
Karogrāfiskā pamatne - SIA "Terra Topo" ģeogrāfiskais plāns (02.08.2018)			
Zemes robežu plāns : Valsts zemes dienests - M1:500 - 25.11.1997			
Projektam piekrtu, iebildumu nav, īpašuma Tiltu iela 29, Jūrmala īpašniece	paraksts		22.10.2018
Projektam piekrtu, iebildumu nav, īpašuma Tiltu iela 29, Jūrmala īpašnieks	paraksts		22.10.2018
Apliecinu, ka zemes ierīcības projekts izstrādāts atbilstoši normatīvo aktu prasībām, kas regulē zemes ierīcības projekta izstrādi			
Zemes ierīkojājs	Uldis Gau	paraksts	01.10.2018
Zemes ierīkojāja sertifikāts Nr. AA000000074 (izsniegts 03.01.2011., derīgs līdz 02.01.2021.)			



SIA Intra MTD
Ieīf. 29232907