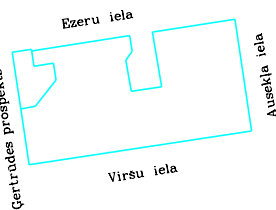
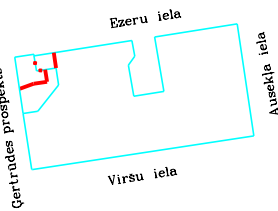


Projektēta teritorijas shēma
pirms zemes ierīcības projekta
izstrādes



Projektēta teritorijas shēma
pēc zemes ierīcības projekta
izstrādes



Pielikums Jūrmalas pilsētas domes
2018.gada 18.decembra lēmumam Nr. 620
(protokols Nr. 17, 24.punkts)



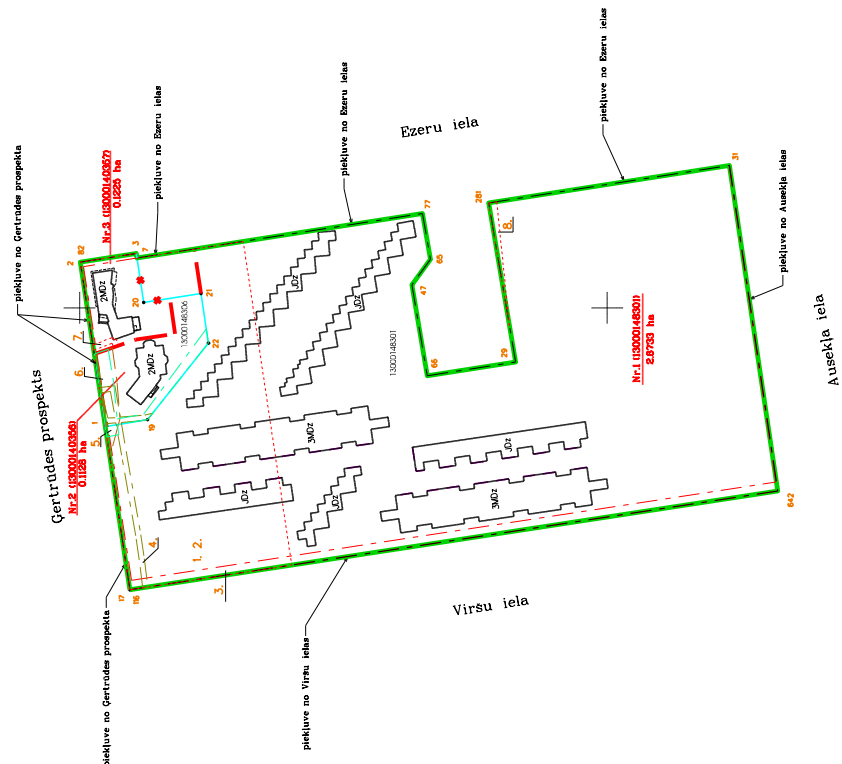
UZABĒRĻUMS REĢISTRĒTS
un elektroniski parakstīts
Jūrmalas pilsētas domes
Inženierbūvju un ģeodēzijas nodaļā
Kaspars Gulbis 29.08.2018
Nr. 773-2018

X=312400
Y=483800

Apzīmējumi :

- 13000022604 esošās zemes vienības kadastra apzīmējums
- projektētās teritorijas robeža
- esošās zemes vienības robeža ar robežpunktu ēka
- projektēto zemes vienību robežas robeža, kas tiks likvidēta
- nekustamo īpašumu apgrūnājuma robežas
- **Nr.1 (13000022604) 0.1654 ha** projektējās zemes vienības kadastra numurs un platība

teritorijas robeža, kas var kalpot realservitūta
īesības nodibināšanai



Esošās zemes vienības	
Kadastra apzīmējums	Platība
13000148301	2,7105 ha
13000148306	0,17981 ha
Kopā	2,9066 ha

Nr.	Projektētais zemes vienības		Apgrūnājumi
	Kadastra apzīmējums	Platība	
1.	13000148301	13000148301 - 2,6733 ha	1. 73110103900
			2. 7314020201
			3. 7312030100
			4. 7312050201
			5. 7312010101
			6. 73120103900
2.	13000140355	13000148306 - 0,1128 ha	1. 73110103900
			2. 7314020201
			3. 7312030100
			5. 7312010101
			6. 73120103900
3.	13000140357	13000148301 - 0,0372 ha	1. 73110103900
		13000148306 - 0,0853 ha	2. 7314020201
			3. 7312030100

Zemes ierīcības projekts Ģertrūdes pr.2 un Ģertrūdes pr. 4

Zemes ierīcības projekta grafiskās doļas mērogs 1:2000	LKS-92 koordinātu sistēma	Mēroga koeficients 0,9996003
Kartogrāfiskā pamatne - inženierbūvju un ģeodēzijas nodaļas izstrādātais plansēta Nr. 4222-32-34.2-1-3000		
Zemes robežu plāns : Valsts zemes dienests - M1:500 - 14.09.2006		
Projektam piekrišanu, iebildumu nav, īpašuma Ģertrūdes prospektā 4 īpašnieka pārstāvis	paraksts	19.10.2018
Projektam piekrišanu, iebildumu nav, īpašuma Ģertrūdes prospektā 4 īpašnieka pārstāvis	paraksts	19.10.2018
Projektam piekrišanu, iebildumu nav, īpašuma Ģertrūdes prospektā 4 īpašnieces pilnvarpersona	paraksts	19.10.2018
Projektam piekrišanu, iebildumu nav, īpašuma Ģertrūdes prospektā 2 īpašniece	paraksts	19.10.2018
Projektam piekrišanu, iebildumu nav, īpašuma Ģertrūdes prospektā 2 īpašnieces pilnvarpersona	paraksts	22.10.2018

Apļiecinu, ka zemes ierīcības projekts izstrādāts atbilstoši normatīvo aktu prasībām, kas regulē zemes ierīcības projekta izstrādi

SIA Intra MTD

Zemes ierīcības projekta izstrādātājs: Uldis Gau 27.08.2018

Zemes ierīcības projekta Nr. AA000000074 (izstrādāts 03.01.2011., atjaunots 07.01.2021.)