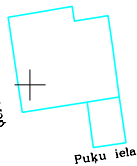


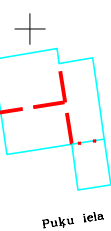
Projektētā teritorijas shēma
pirms zemes ierīcības projekta
izstrādes

Ģertrūdes prospekts

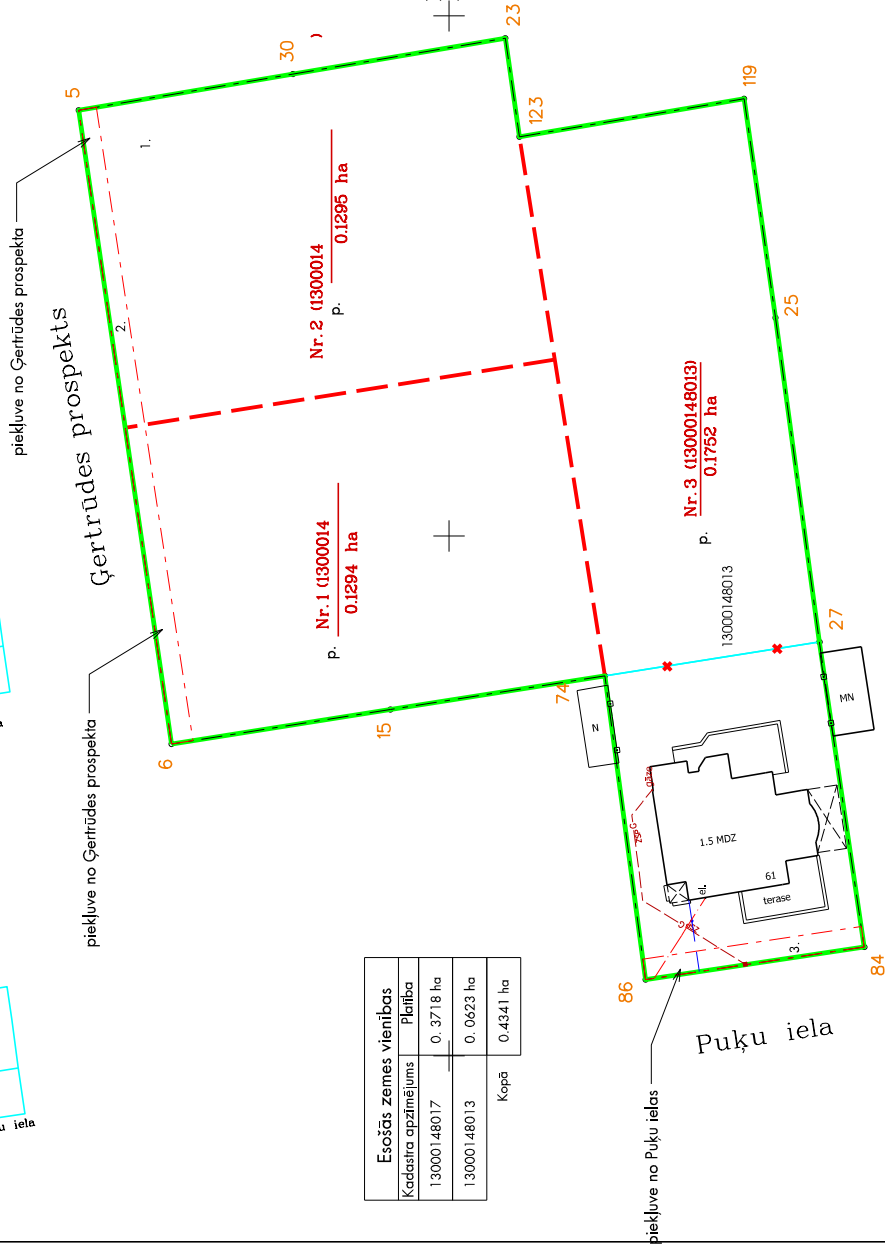


Projektētā teritorijas shēma
pēc zemes ierīcības projekta
izstrādes

Ģertrūdes prospekts



Pielikums Jūrmalas pilsētas domes 2018.gada 18.decembra lēmumam Nr. 621 (protokols Nr. 17, 25.punkts)



Esošās zemes vienības	
Kadastra apzīmējums	Platība
13000148017	0.3718 ha
13000148013	0.0623 ha
Kopā	0.4341 ha

UZMĒRĀJUMS REGISTRĒTS
un elektroniski parakstīts
Jūrmalas pilsētas domes
Inženierbūvju un ģeodēzijas nodaļā
Kaspars Gulbis 24.07.2018.
Nr. 392-2018

Apzīmējumi :

- 13000022604 esošās zemes vienības kadastra apzīmējums
- projektētās teritorijas robeža
- esošās zemes vienības robeža ar robežpunktu ēka
- projektēto zemes vienību robežas robeža, kas tiks likvidēta
- nekustamo īpašumu apgrūtinājuma robežas
- Nr.1 (13000022604) 0.1554 ha** projektētās zemes vienības kadastra nummurs un platība
- teritorijas robeža, kas var kalpot reālservitūta tiesības nodibināšanai

X=3123000
Y=4832000

Zemes ierīcības projekts:
Jūrmalā, Ģertrūdes prospekts 14
Jūrmalā, Puķu iela 61

Zemes ierīcības projekta grafiskās daļas mērogs 1:500
LKS-92 koordinātu sistēma Mēroga koeficients 0,999603
Kartogrāfiskā pamatne - pašvaldības datu bāzes planšetes 4222-32-34.1 - 1:3000,
Zemes robežu plāns : Valsts zemes dienests - M1:500

Projektam piekrtu, iebildumu nav, nekustamā īp. Ģertrūdes prospekts 14. pašniece
Projektam piekrtu, iebildumu nav, nekustamā īp. Ģertrūdes prospekts 14. pašniece
Projektam piekrtu, iebildumu nav, nekustamā īp. Puķu ielā 61. pašniece

Apliecinu, ka zemes ierīcības projekts izstrādāts atbilstoši normatīvo aktu prasībām, kas regulē zemes ierīcības projekta izstrādi

Zemes ierīcotājs Uldis Gau paraksts 24.07.2018
Zemes ierīkotāja sertifikāts Nr. AA000000074
(Izsniegts 03.01.2011., derīgais laiks 02.01.2021.)



tēl. 29232907

Nr.	Kadastra apzīmējums	Platības no esošajām zemes vienībām	Kārtas Nr.	Apgrūtinājumi	
				Klasifikācijas kods	Klasifikācijas kods
1.	13000148017	0.11294 ha	1.	7311010300	7311010300
				7312030100	7311010300
2.	13000148017	0.1295 ha	1.	7312030100	7312030100
				7311010300	7311010300
3.	13000140623	0.1129 ha	3.	7312030100	7312030100
				7311010300	7311010300