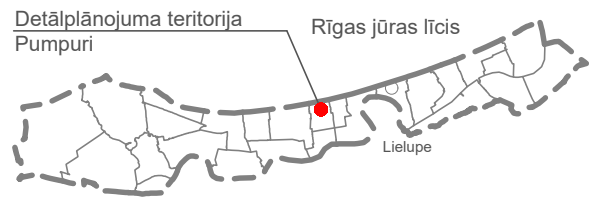
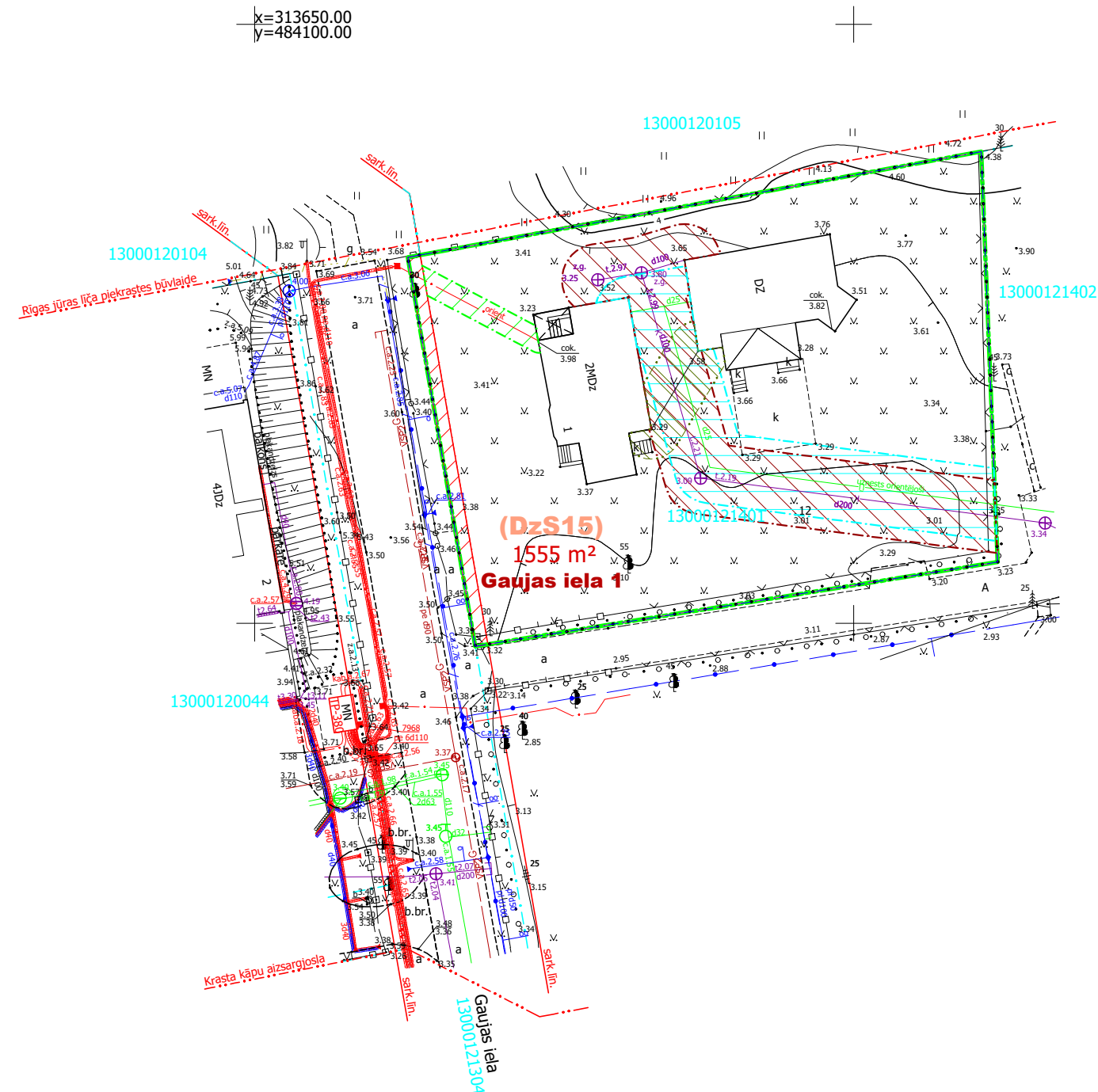


DETĀLPLĀNOJUMS ZEMESGABALAM GAUJAS IELĀ 1, JŪRMALĀ TERITORIJAS PAŠREIZĒJĀ IZMANTOŠANA

TERITORIJAS IZVIETOJUMS JŪRMALAS PILSĒTĀ



ESOŠAIS APBŪVES LAUKUMS UN BLĪVUMS			
Kadastra apz.	Nosaukums	Apb. lauk.	Būvtilpums
1300 012 1401 001	Dzīvojamā ēka	108,6 m ²	625 m ³
1300 012 1401 002	Dzīvojamā ēka	106,3 m ²	371 m ³
KOPĀ		214,9 m ²	996 m ³
Esošais apbūves blīvums 13,8%			

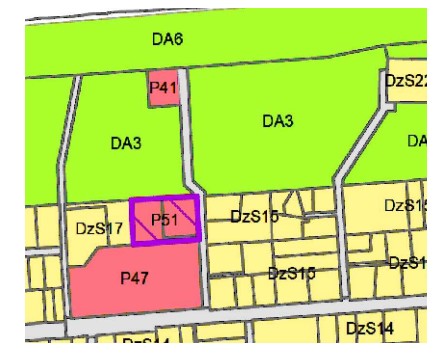


PIEŅEMTIE APZĪMĒJUMI		
Apzīmējums	Nosaukums	KODS
	Detālpilānojuma robeža	
	Zemesgabala robeža	
Gaujas iela 1	Zemesgabala adrese	
13000121401	Kadastra numurs	
1555 m ²	Zemesgabala platība	
(DzS15)	Funkcionālā zona - Jauktas centra apbūves teritorija	
	Sarkanā līnija	7312030100

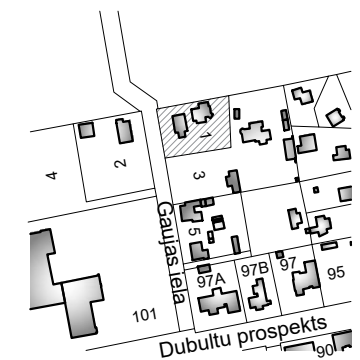
VIDES UN DABAS RESURSU AIZSARDZĪBAS AIZSARGJOSLAS		
	Visa teritorija Baltijas jūras un Rīgas jūras līča krasta kāpu vides un dabas resursu aizsardzības aizsargjoslas teritorija	7311010100
	Visa teritorija Baltijas jūras un Rīgas jūras līča ierobežotas saimnieciskās darbības joslas teritorija	7311010300
	Visa teritorija Valsts nozīmes pilsētbūvniecības pieminekļa teritorija un objekti	7314010602

EKSPLUATĀCIJAS AIZSARGJOSLAS		
	Ekspluatācijas aizsargjoslas teritorija gar ielu vai ceļu - sarkanā līnija	7312030100
	Ekspluatācijas aizsargjoslas teritorija gar pašteces kanalizācijas vadu	7312010300
	Ekspluatācijas aizsargjoslas teritorija ap ūdensvadu, kas atrodas līdz 2 metru dziļumam	7312010101
	Ekspluatācijas aizsargjoslas teritorija gar elektrisko tīklu kabeļu līniju	7312050201
	Ekspluatācijas aizsargjoslas teritorija ap elektrisko tīklu gaisvadu līniju pilsētās un ciemos ar nominālo spriegumu līdz 20kV	7312050601

FUNKCIONĀLAIS ZONĒJUMS



KVARTĀLA SHĒMA



Piezīmes:

- Teritorija atrodas Valsts nozīmes pilsētbūvniecības pieminekļa „Vaivaru – Asaru – Mellužu – Pumpuru – Jaundubultu vasarnīcu rajoni” (valsts aizsardzības nr.6092) teritorijā un ir tā daļa.
- Nekustamā īpašuma lietošanas mēķis - 0601.
- Esošais teritorijas apbūves blīvums 13,8%.

DETĀLPLĀNOJUMS ZEMESGABALAM GAUJAS IELĀ 1, JŪRMALĀ		GRAFISKĀ DAĻA		
kadastra nr. 1300 012 1401, z/g platība 1555 m ²		TERITORIJAS PAŠREIZĒJĀ IZMANTOŠANA		
Izstrādātājs	SIA "DESIGN M"	Mērogs	Lapa	Lapu skaits
Arhitekts	V.BĒRZIŅA	2018.	M 1:500	1 3
Projekta vad.	R.ANSULE	2018.	Jūrmala, 2018.gads	