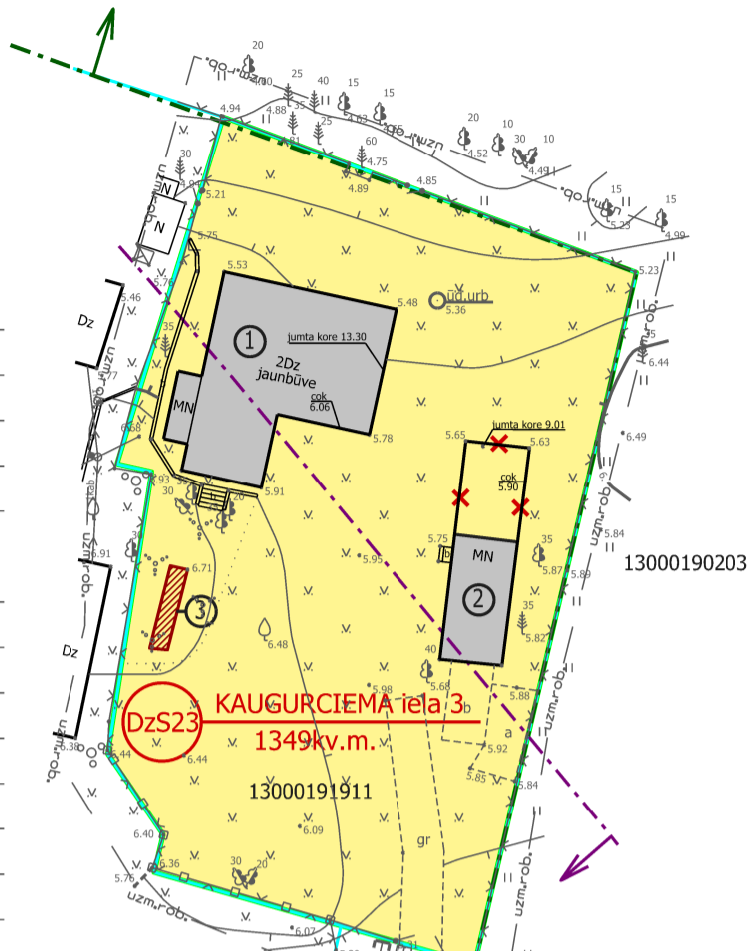




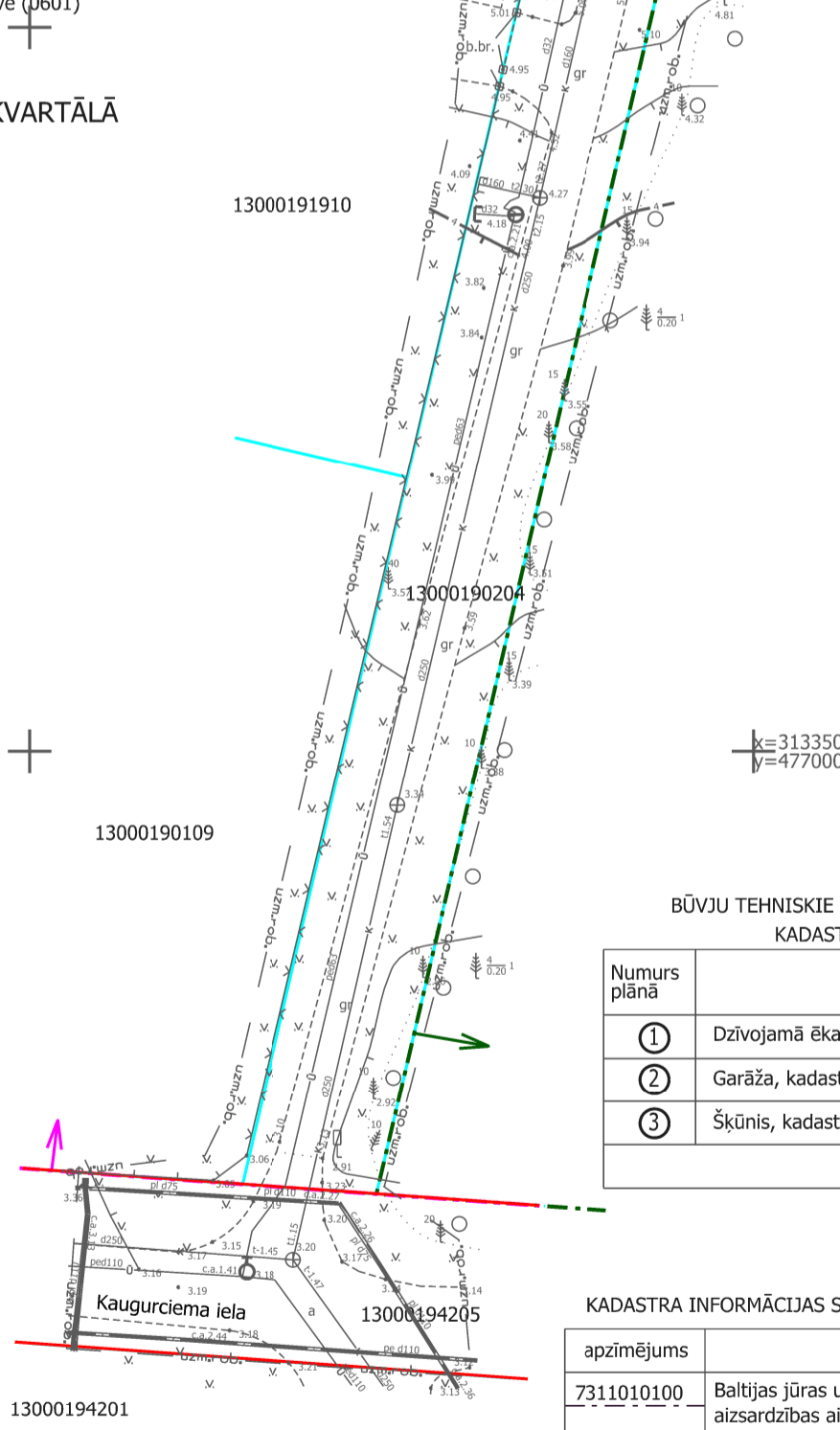
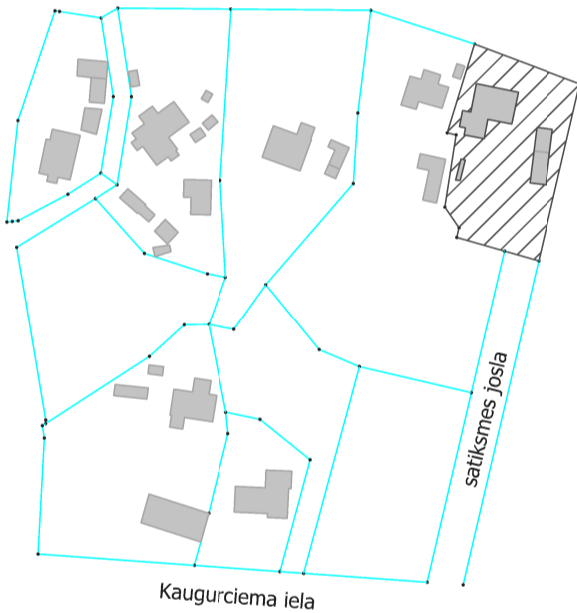
# TERITORIJAS PAŠREIZĒJĀ IZMANTOŠANA

APZĪMĒJUMI	NOSAUKUMS
	Detālplānojuma teritorijas robeža
	Zemesgabala robeža
13000191911	Kadastra numurs
	KAUGURCIEMA iela 3 1349 kv.m.
	DzS23
	Funkcionālā zona - Savrupmāju apbūves teritorija
	Sarkanās līnijas
	Rīgas jūras līča krasta kāpu aizsargjosla bez apbūves
	Ķīmiskā aizsargjosla ap ūdens ņemšanas vietu
	Rīgas jūras līča krasta kāpu aizsargjosla
	Esoša apbūve
	Nojaucama būve atbilstoši 2016.20.09. apstiprinātam būvprojektam Nr.1886, būvatļauja Nr.1114.
	Dabā neesoša būve

Nekustamā īpašuma lietošanas mērķis - individuālo dzīvojamu māju apbūve (0601)



## DETĀLPLĀNOJUMA TERITORIJAS IZVIETOJUMS KVARTĀLĀ



### BŪVJU TEHNISKIE RĀDĪTĀJI ATBILSTOŠI VALSTS ZEMES DIENESTA KADAstra INFORMĀCIJAS SISTĒMAS DATIEM

Numurs plānā	Būves nosaukums	apbūves laukums
①	Dzīvojamā ēka, kadastra apzīmējums 13000191911001	126.90 kv.m.
②	Garāža, kadastra apzīmējums 13000191911002	36.30 kv.m.
③	Šķūnis, kadastra apzīmējums 13000191911004	14.70 kv.m.
Apbūves blīvums		13.2%

### KADAstra INFORMĀCIJAS SISTĒMĀ REGISTRĒTIE APGRŪTINĀJUMI

apzīmējums	nosaukums
7311010100	Baltijas jūras un Rīgas jūras līča krasta kāpu vides un dabas resursu aizsardzības aizsargjoslas teritorija
7314010603	Vietējās nozīmes pilsētņēmniecības pieminekļa teritorija un objekti

#### PIEZĪMES:

- LKS-92 koordinātu sistēma.
- Latvijas normālo augstumu sistēma (LAS-2000,5).
- Mēroga koeficients 0.999606
- Uzmērīšana veikta 2018. gada 28. novembrī.
- Topogrāfiska plāna platība 0.33 ha.
- Inženiertehniskās komunikācijas daļēji apsektas dabā un salīdzinātas apkalpojošajās organizācijās.
- Kadastra informācija atbilst VZD kadastra kartei. lejuplādes nr. 1580595 (25.02.2019)
- Zemes vienību robežas ir attēlotas atbilstoši zemes kadastrālās uzmērīšanas un vietējā ģeodēziskā tīkla precizitātei un var nesakrist ar situāciju plānā.
- Topogrāfiskie apzīmējumi attēloti atbilstoši Ministru kabineta noteikumiem Nr.281 1.pielikuma.
- Ielu sarkanās līnijas un aizsargjoslas noteiktas atbilstoši Jūrmalas pilsētas domes 2016. gada 24. marta saistošajiem noteikumiem Nr. 8
- Uzmērīšanā izmantoti atbalstpunkti  
STP Nr. 1000, X=131314.983, Y=476983.046, h=3.256  
STP Nr. 2000, X=313318.035, Y=476885.123, h=3.777

		Pasūtītājs: Jūrmalas pilsēta, Kaugurciema iela 3		SIA "8.Darbņica", reģ.nr.40103480281 Lauku iela 35-69, Jūrmala, LV-2016, +371 26439223 iveta.puuke@gmail.com		Objekts: DETĀLPLĀNOJUMS - zemesgabalam KAUGURCIEMA ielā 3, Jūrmala	
Jasmīnu iela 20A, Jūrmala, reģ.Nr.000365106 Tālr. 29232907		Planšetes Nr. 4222-31-42.2-130000 4222-31-43.1-130000		Lapas 1		Pasūtītājs REALKOM J, SIA	
rīkotājdirektors U.Gau 26.11.2018		Topogrāfiskais plāns		Vadītāja I.Pūķe 2019.		Lapas nosaukums TERITORIJAS PAŠREIZĒJĀ IZMANTOŠANA	
ģeodēzists Ē. Ādminis 26.11.2018		Mērogs 1:500		Lapa 1		Arhitekts I.Pabērza 2019.	
Ē. Ādmiņa sertifikāts Nr. BC-432 ( derīgs no 09.07.2012 -08.07.2022)		Pasūtītāja L.Magdeburgere 2019.		Plānotāja L.Magdeburgere 2019.		Grafiskās daļas mērogs 1:500 LKS-92 TM koordinātu sistēma, mēroga koeficients 0.999606.	
						Lapas nr.1 Lapu skaits 2 Līgums Nr.02-08/2019	