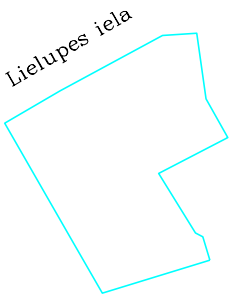
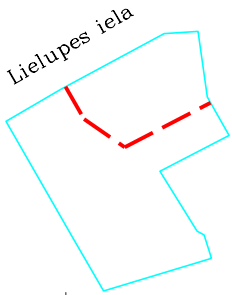


Projektētā teritorijas shēma
pirms zemes ierīcības projekta
izstrādes



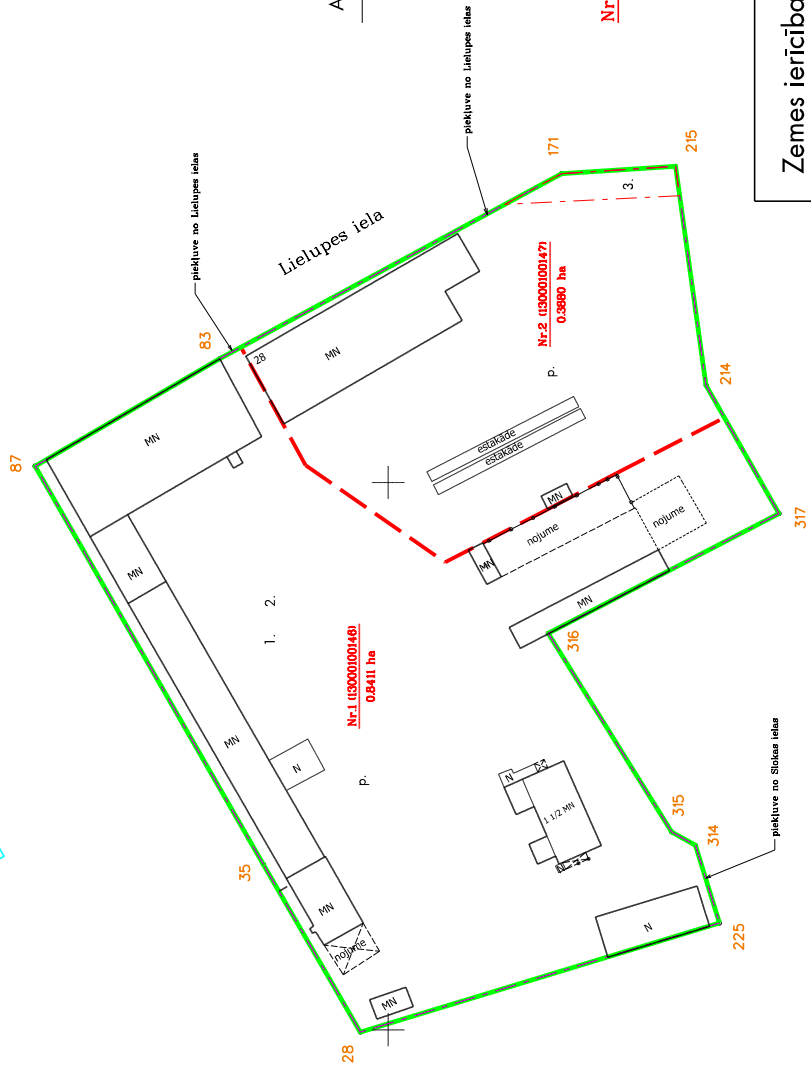
Projektētā teritorijas shēma
pēc zemes ierīcības projekta
izstrādes



x=312100
y=485500

Pielikums Jūrmalas pilsētas domes
2019.gada 21. marta lēmumam Nr. 12
(protokols Nr. 3, 33.punkts)

UZMĒRĪJUMS REĢISTRĒTS
un elektroniski parakstīts
Jūrmalas pilsētas domes
Inženierbūvju un ģeodēzijas nodaļā
Kaspars Ģulbis 06.11.2018
Nr. 1026-2018



Apzīmējumi:

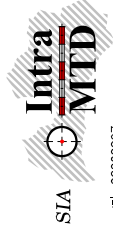
- 13000022604 esošās zemes vienības kadastra apzīmējums
- projektiētās teritorijas robeža
- esošās zemes vienības robeža ar robežpunktu āķa
- projektiēto zemes vienību robežas robeža, kas tiks likvidēta
- nekustamo īpašumu apgrūnājuma robežas
- projektiētās zemes vienības kadastra numurs un platība **0.1554 ha**
- teritorijas robeža, kas var kalpot reālservitūta iestības nodibināšanai

Esošās zemes vienības	
Kadastra apzīmējums	Platība
13000103609	1.2291 ha
Kopā 1.2291 ha	

Projektiētās zemes vienības		Apgrūnājumi		
Nr.	Kadastra apzīmējums	Platības no esošajām zemes vienībām	Kārtas Nr.	Klasifikācijas kods
1.	13000100146	13000103609 · 0.8411 ha	1.	7311010300
			2.	7311090900
1.	13000100147	13000103609 · 0.3880 ha	1.	7311010300
			2.	7311090900
2.	13000100147	13000103609 · 0.3880 ha	2.	7311090900
			3.	7312030100

Zemes ierīcības projekts Lielupes iela 28

Zemes ierīcības projekta grafiskās daļas mērogs	1:1000	LKS92 koordinātu sistēma	Mēroga koeficients 0.999603
Kartogrāfiskā pamatne - inženierbūvju un ģeodēzijas nodaļas izsniegtā plānšete Nr. 4222-33-3.1.1, 3.1.2, 21.3.2.1, 4-13000	Zemes robežu plāni: Valsts zemes dienests - M1:1000 - 30.05.2000		
Projektam piekritu, iebildumu nav, īpašuma Lielupes iela 28 līdzīpašnieks	paraksts	A. Bogaļovs	07.11.2018
Projektam piekritu, iebildumu nav, īpašuma Lielupes iela 28 līdzīpašnieka pārstāvis	paraksts	J. Tarasevičs	07.11.2018
Apliecinu, ka zemes ierīcības projekts izstrādāts atbilstoši normatīvo aktu prasībām, kas regulē zemes ierīcības projekta izstrādi			
Zemes ierīkojājs	paraksts	Uldis Gau	05.11.2018
Zemes ierīkojāja sertifikāts Nr.AA000000074			



lbr. 29232907

[Izsniegts 03.01.2011. dienā, lbr. 02.01.2021.]