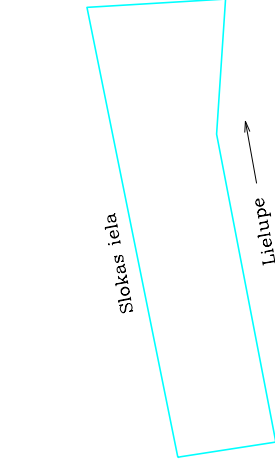
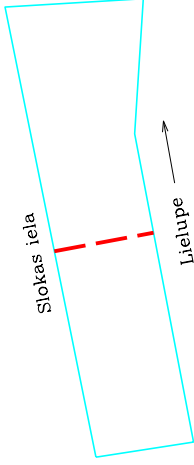


Projektēta teritorijas shēma
pirms zemes ierīcības projekta
izstrādes



Projektēta teritorijas shēma
pēc zemes ierīcības projekta
izstrādes

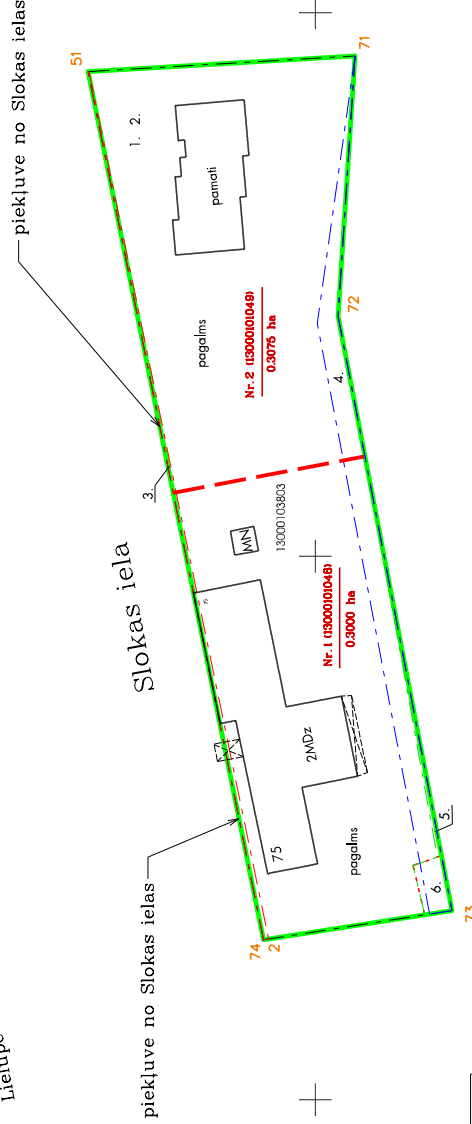


Pielikums Jūrmalas pilsētas domes
2019.gada 21. marīa lēmumam Nr. 128
(protokols Nr. 3, 34.punkts)

X=3119000
Y=4855000



UZMĒRĀJUMS REĢISTRĒTS
un elektroniski parakstīts
Jūrmalas pilsētas domes
Inženierbūvju un ģeodēzijas nodaļā
Kaspars Gulbis 03.01.2019
Nr. 8-2019



Esošās zemes vienības	
Kadastra apzīmējums	Platība
13000103803	0.6075 ha
Kopā	0.6075 ha

Apzīmējumi :

- 13000022604 esošās zemes vienības kadastra apzīmējums
- projektētās teritorijas robeža
- esošās zemes vienības robeža ar robežpunktu ēka
- projektēto zemes vienību robežas robeža, kas tiks likvidēta
- nekustamo īpašumu apgrūtinājuma robežas
- projektējās zemes vienības kadastra numurs un platība **Nr.1 (13000022604) 0.1554 ha**
- teritorijas robeža, kas var kalpot reālservitūta tiesības nodibināšanai

Nr.	Kadastra apzīmējums	Projektētās zemes vienības		Apgrūtinājumi	
		Platības no esošajām zemes vienībām	Kārtas Nr.	Klasifikācijas kods	
1.	13000103803	0.3000 ha	1.	7311010300	
			2.	7311090900	
			3.	7312030100	
			4.	7311050200	
			5.	7311020105	
			6.	7311020400	
2.	13000103803	0.3075 ha	1.	7311010300	
			2.	7311090900	
			3.	7312030100	
			4.	7311050200	

Zemes ierīcības projekts

Jūrmala, Slokas iela 75

Zemes ierīcības projekta grafiskās daļas mērogs 1:1000	LKS92 koordinātu sistēma	Mēroga koeficients 0,999603
Kartogrāfiskā pamatne - inženierbūvju un ģeodēzijas nodaļas izsniegtā planšete Nr. 42223-33-21.3-13000		
Zemes robežu plāni : Valsts zemes dienests - M1:1000 - 23.05.1997		
Projektam piekritu, iebildumu nav, īpašuma Slokas iela 75 līdzīpašnieks	PARAKSTS	04.01.2019
Projektam piekritu, iebildumu nav, īpašuma Slokas iela 75 līdzīpašnieks	PARAKSTS	04.01.2019
Projektam piekritu, iebildumu nav, īpašuma Slokas iela 75 līdzīpašnieks	PARAKSTS	04.01.2019
Apliecinu, ka zemes ierīcības projekts izstrādāts atbilstoši normatīvo aktu prasībām, kas regulē zemes ierīcības projekta izstrādi		
Zemes ierīkotājs	PARAKSTS	Uldis Gau
Zemes ierīkotāja sertifikāts Nr. AA000000074		
[izsniegta 03.01.2011., derīga līdz 02.01.2021.]		



tel. 29232907