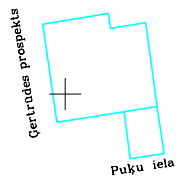
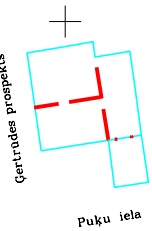


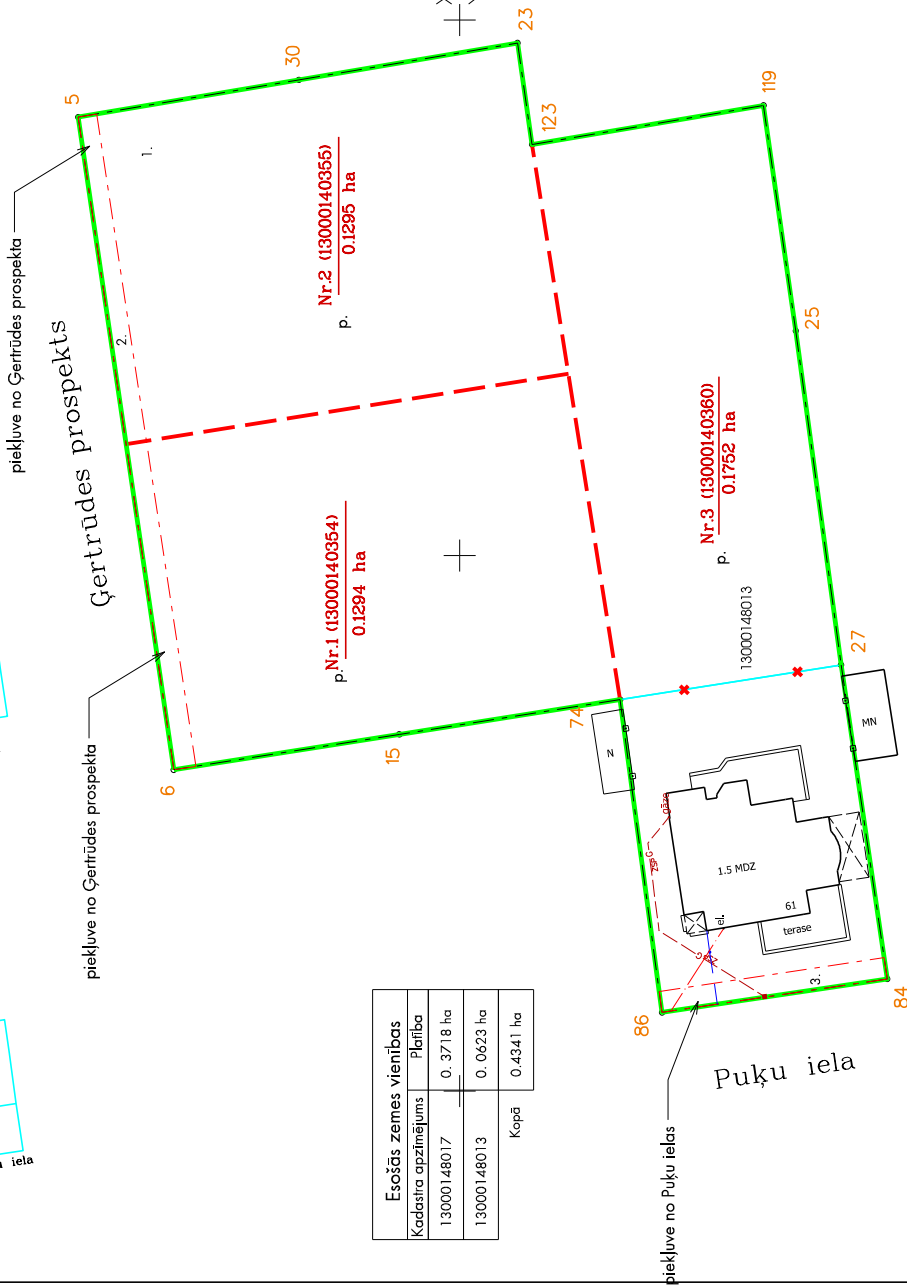
Projektētā teritorijas shēma  
pirms zemes ierīcības projekta  
izstrādes



Projektētā teritorijas shēma  
pēc zemes ierīcības projekta  
izstrādes



# Pielikums Jūrmalas pilsētas domes 2019.gada 21. marīa lēmumam Nr. 130 (protokols Nr.3, 36.punkts)



Esošās zemes vienības	
Kadastra apzīmējums	Platība
13000148017	0.3718 ha
13000148013	0.0623 ha
<b>Kopā</b>	<b>0.4341 ha</b>

X=312.3000  
Y=483.2000

**UZMĒRĀJUMS REĢISTRĒTS**  
un elektroniski parakstīts  
Jūrmalas pilsētas domes  
Inženierbūvju un ģeodēzijas nodaļā  
**Kaspars Gulbis 24.07.2018.**  
**Nr. 392-2018**

Apzīmējumi :

13000022604

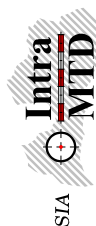
- esošās zemes vienības kadastra apzīmējums
- projektētās teritorijas robeža
- esošās zemes vienības robeža ar robežpunktu
- ēka
- projektēto zemes vienību robežas robeža, kas tiks likvidēta
- nekustamo īpašumu apgrūnīguma robežas
- Nr.1 (13000022604) 0.1554 ha** projektētās zemes vienības kadastra numurs un platība
- teritorijas robeža, kas var kalpot realservitūta tiesības nodibināšanai

## Zemes ierīcības projekts:

Jūrmalā, Ģertrūdes prospekts 14  
Puķu iela 61

Zemes ierīcības projekta grafiskās daļas mērogs 1:500  
LKS-92 koordinātu sistēma Mēroga koeficients 0.999603  
Kartogrāfiskā pamatne - pašvaldības datu bāzes planšetes 4222-32-34.1 -1300,  
Zemes robežu plāns : Valsts zemes dienests - M1:500

Projektam piekriņu, iebildumu nav, nekustamā īp. Ģertrūdes prospekts 14 īpašniece  
Projektam piekriņu, iebildumu nav, nekustamā īp. Ģertrūdes prospekts 14 īpašnieks  
Projektam piekriņu, iebildumu nav, nekustamā īp. Puķu ielā 61 īpašnieks



SIA Intra MTD  
Ieifr. 29232907  
[Izstrādāts: 03.01.2011., dēf.izg. lēm.02.01.2021.]

Apliecinu, ka zemes ierīcības projekts izstrādāts atbilstoši normatīvo aktu prasībām, kas regulē zemes ierīcības projekta izstrādi

Zemes ierīcītājs	Ulāis Gau	paraksts	24.07.2018
Zemes ierīcītāja sertifikāts Nr. AA000000074			

Nr.	Kadastra apzīmējums	Platības no esošajām zemes vienībām	Kārtas Nr.	Apgrūnīgumi	
				Klasifikācijas kods	Klasifikācijas kods
1.	13000148017	- 0.11294 ha	1.	7311010300	7312030100
				7312030100	7311010300
2.	13000148017	- 0.1295 ha	2.	7312030100	7311010300
				7311010300	7312030100
3.	13000140623	13000148017 - 0.0623 ha 13000148017 - 0.1129 ha	3.	7311010300	7312030100
				7312030100	7312030100