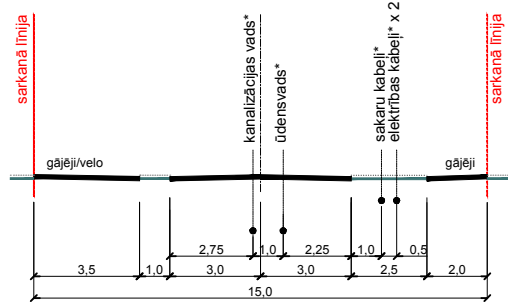
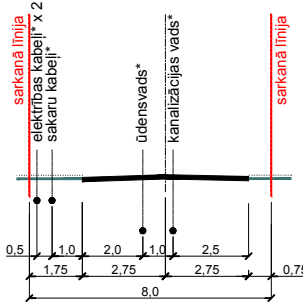


TERITORIJAS FUNKCIONĀLAIS ZONĒJUMS

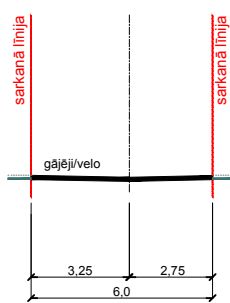
Šķersprofils A-A M 1:200



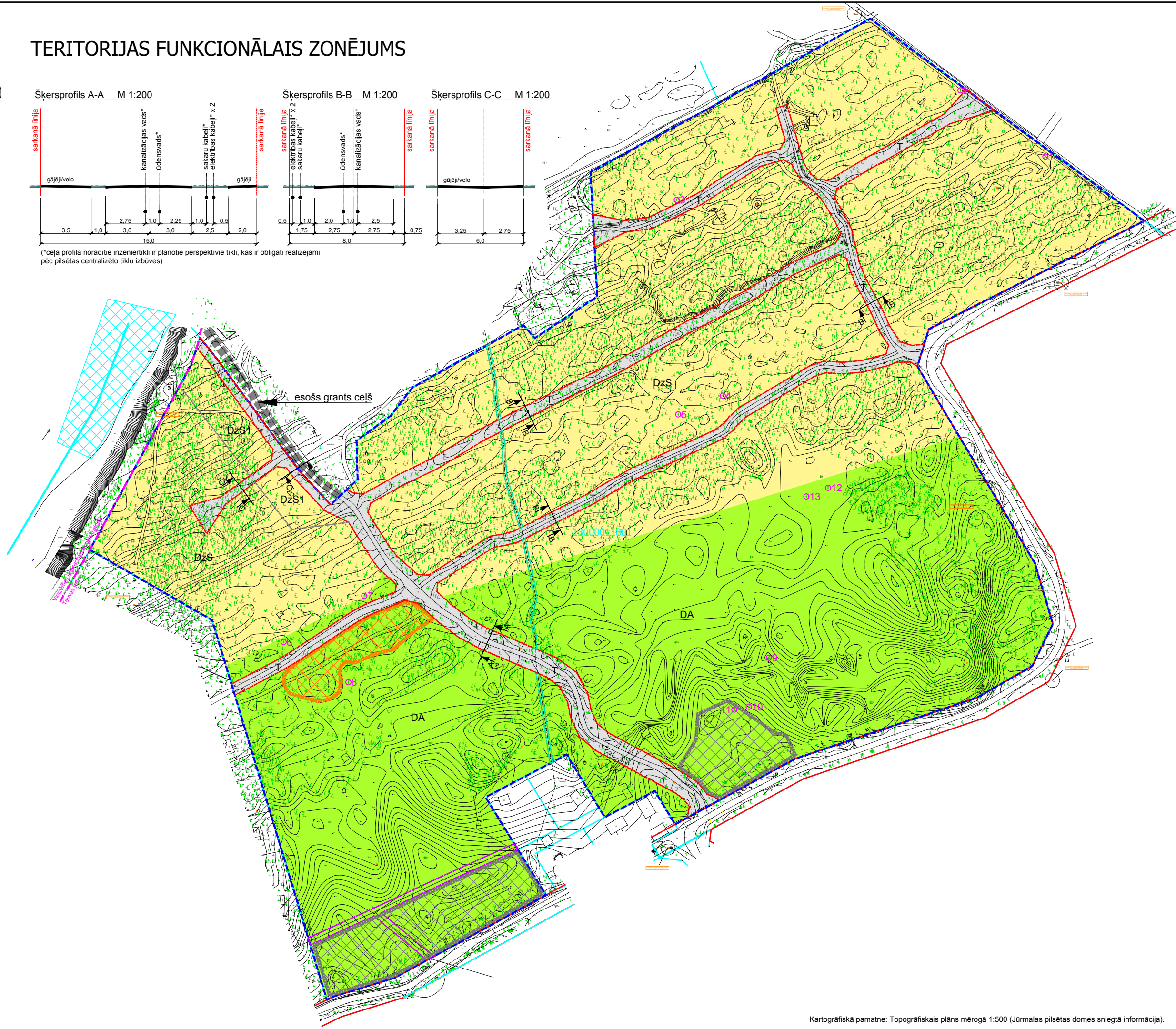
Šķersprofils B-B M 1:200



Šķersprofils C-C M 1:200



(*ceļa profilā norādītie inženiertīkli ir plānotie perspektīvie tīkli, kas ir obligāti realizējami pēc pilsētas centralizēto tīklu izbūves)



PIEŅEMTIE APZĪMĒJUMI

	lokālplānojuma teritorijas robeža
	savrupmāju apbūves teritorija
	dabas un apstādījumu teritorija
	transporta infrastruktūras teritorija
	projektētās ielas sarkanās līnijas
	publiskās ārtelpas teritorija
	automašīnu stāvlaukums
	teritorija, kurā izvietojamas peldlīdzekļu piestātnes
	virszemes ūdensobjekta aizsargjoslas teritorijas robeža (t.sk. tauvas josla)
	ekspluatācijas aizsargjoslas teritorija ap elektronisko sakaru tīklu kabeli 1 m no katras puses
	ekspluatācijas aizsargjoslas teritorija ap zemespiereguma elektrisko gaisvadu līniju 2,5 m no katras puses

TOPOGRĀFISKIE APZĪMĒJUMI

	reljefa horizontāle
	nogāze
	ūdensteces krasta līnija
	esošs ceļš
	esošās ielas sarkanās līnijas
	zemes īpašuma kadastra robežas
	vietējā ģeodēziskā tīkla punkts ar aizsargjoslu
	Īpaši aizsargājamās un retās sugas atradne



Brīvības iela 40-38 | Rīga | LV-1010 | Latvija
 info@deiarhitekti.lv | +371 2610 0595
 Reģ.nr. LV 40103992181
 Būvķ.reģ.nr. 13110

OBJEKTS
 LOKĀLPLĀNOJUMA PROJEKTS
 ZEMESGABALAM VĀRŅUKROGS 1801,
 JŪRMALĀ (kadastra Nr.1300 001 1801)

PASŪTĪTĀJS
 Sabiedrība ar ierobežotu atbildību
 "MEŽAKRASTS"

ARHITEKTI
 Gatis Bērziņš
 Ernests Cerbulis

RASĒJUMS
 TERITORIJAS FUNKCIONĀLAIS ZONĒJUMS

DATUMS 15.02.2019.

LAPAS MARKA ARHĪVA NUMURS

MĒROGS 1:2500 LAPAS 2 LAPA 2