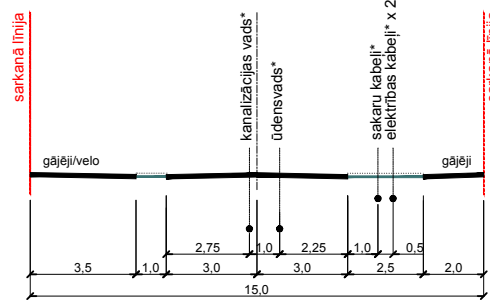


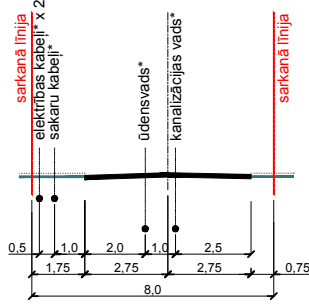
TERITORIJAS FUNKCIONĀLAIS ZONĒJUMS



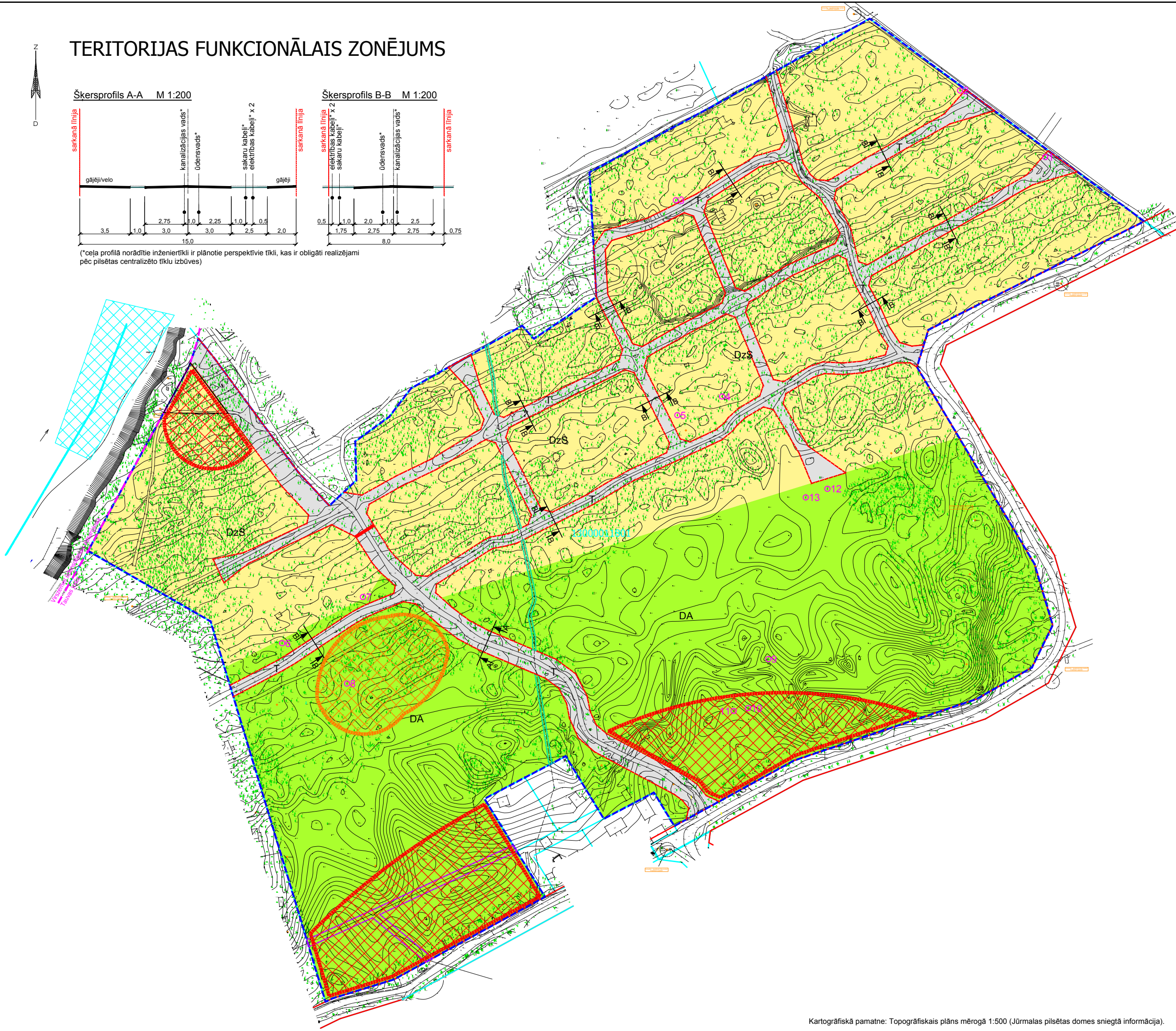
Šķersprofils A-A M 1:200



Šķersprofils B-B M 1:200



(*ceļa profilā norādītie inženiertīkli ir plānotie perspektīvie tīkli, kas ir obligāti realizējami pēc pilsētas centralizēto tīklu izbūves)



PIEŅEMTIE APZĪMĒJUMI

| | |
|--|--|
| | lokālplānojuma teritorijas robeža |
| | DzS, DzS1 savrupmāju apbūves teritorija |
| | DA dabas un apstādījumu teritorija |
| | T transporta infrastruktūras teritorija |
| | projektētās ielas sarkanās līnijas |
| | publiskās ārtelpas teritorija |
| | automašīnu stāvlaukums |
| | teritorija, kurā izvietojamas peldlīdzekļu piestātnes |
| | virszemes ūdensobjekta aizsargjoslas teritorijas robeža (t.sk. tauvas josla) |
| | ekspluatācijas aizsargjoslas teritorija ap elektronisko sakaru tīklu kabeli 1 m no katras puses |
| | ekspluatācijas aizsargjoslas teritorija ap zemespiereguma elektrisko gaisvadu līniju 2,5 m no katras puses |

TOPOGRĀFISKIE APZĪMĒJUMI

| | |
|--|---|
| | reljefa horizontāle |
| | nogāze |
| | ūdensteces krasta līnija |
| | esošs ceļš |
| | esošās ielas sarkanās līnijas |
| | zemes īpašuma kadastra robežas |
| | vietējā ģeodēziskā tīkla punkts ar aizsargjoslu |
| | Īpaši aizsargājamās un retās sugas atradne |



Brīvības iela 40-38 | Rīga | LV-1010 | Latvija
 info@deiarhitekti.lv | +371 2610 0595
 Reģ.nr. LV 40103992181
 Būvķ.reģ.nr. 13110

OBJEKTS
 LOKĀLPLĀNOJUMA PROJEKTS
 ZEMESGABALAM VĀRNUKROGS 1801,
 JŪRMALĀ (kadastra Nr.1300 001 1801)

PASŪTĪTĀJS
 Sabiedrība ar ierobežotu atbildību
 "MEŽAKRASTS"

ARHITEKTI
 Gatis Bērziņš
 Ernests Cerbulis

RASĒJUMS
 TERITORIJAS FUNKCIONĀLAIS ZONĒJUMS

DATUMS 15.02.2019.

LAPAS MARKA | ARHĪVA NUMURS

MĒROGS 1:2500 | LAPAS 2 | LAPA 2