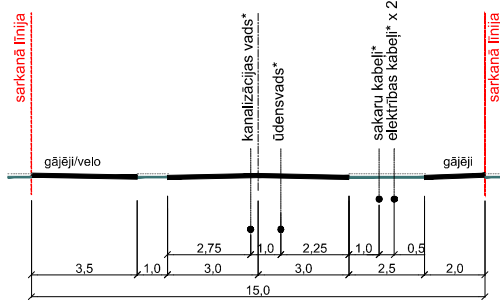


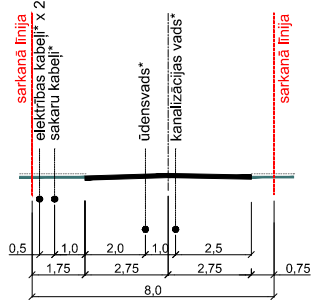
# TERITORIJAS FUNKCIONĀLAIS ZONĒJUMS



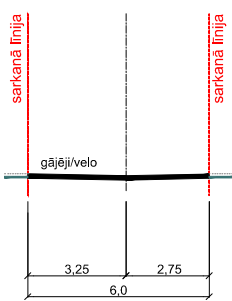
Šķersprofils A-A M 1:200



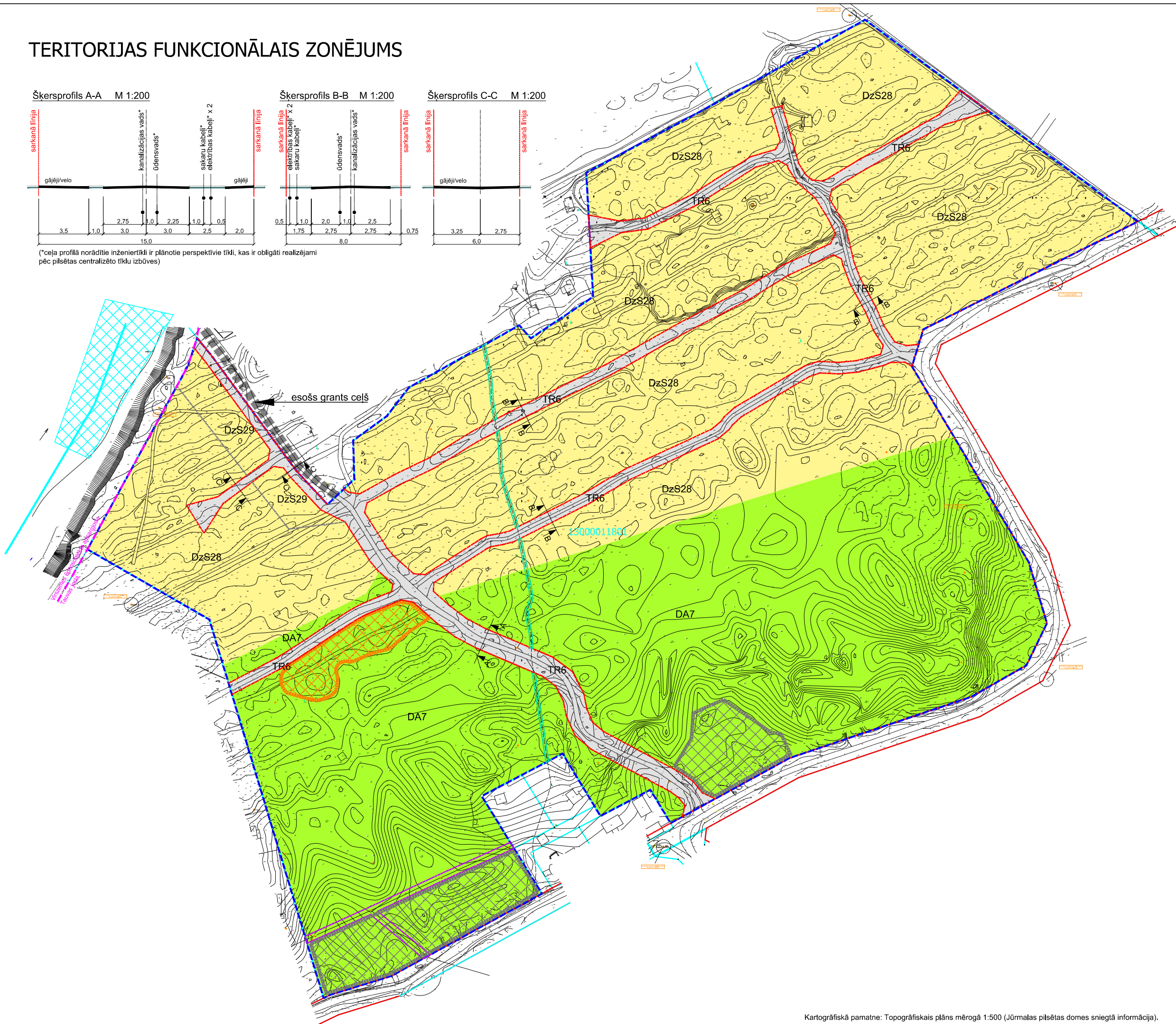
Šķersprofils B-B M 1:200



Šķersprofils C-C M 1:200



(\*ceļa profilā norādītie inženiertīkli ir plānotie perspektīvie tīkli, kas ir obligāti realizējami pēc pilsētas centralizēto tīklu izbūves)



## PIEŅEMTIE APZĪMĒJUMI

	lokālplānojuma teritorijas robeža
	savrupmāju apbūves teritorija
	DA7 dabas un apstādījumu teritorija
	TR6 transporta infrastruktūras teritorija
	projektētās ielas sarkanās līnijas
	publiskās ārtelpas teritorija
	automašīnu stāvlaukums
	teritorija, kurā izvietojamas peldlīdzekļu piestātnes
	virszemes ūdensobjekta aizsargjoslas teritorijas robeža (t.sk. tauvas josla)
	ekspluatācijas aizsargjoslas teritorija ap elektronisko sakaru tīklu kabeli 1 m no katras puses
	ekspluatācijas aizsargjoslas teritorija ap zemesprieguma elektrisko gaisvadu līniju 2,5 m no katras puses

## TOPOGRĀFISKIE APZĪMĒJUMI

	reljefa horizontāle
	nogāze
	ūdensteces krasta līnija
	esošs ceļš
	esošās ielas sarkanās līnijas
	zemes īpašuma kadastra robežas
	vietējā ģeodēziskā tīkla punkts ar aizsargjoslu



Brīvības iela 40-38 | Rīga | LV-1010 | Latvija  
 info@deiarhitekti.lv | +371 2610 0595  
 Reģ.nr. LV 40103992181  
 Būvķ.reģ.nr. 13110

OBJEKTS  
 LOKĀLPLĀNOJUMA PROJEKTS  
 ZEMESGABALAM VĀRNUKROGS 1801,  
 JŪRMALĀ (kadastra Nr.1300 001 1801)

PASŪTĪTĀJS  
 Sabiedrība ar ierobežotu atbildību  
 "MEŽAKRASTS"

ARHITEKTI  
 Gatis Bērziņš  
 Ernests Cerbulis

RASĒJUMS  
 TERITORIJAS FUNKCIONĀLAIS ZONĒJUMS

DATUMS 15.02.2019.

LAPAS MARKA | ARHĪVA NUMURS

MĒROGS 1:2500 | LAPAS 2 | LAPA 2

Kartogrāfiskā pamatne: Topogrāfiskais plāns mērogā 1:500 (Jūrmalas pilsētas domes sniegtā informācija).