
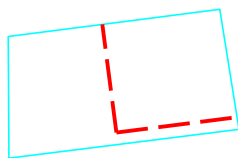


Projektēta teritorijas shēma  
pirms zemes ierīcības projekta

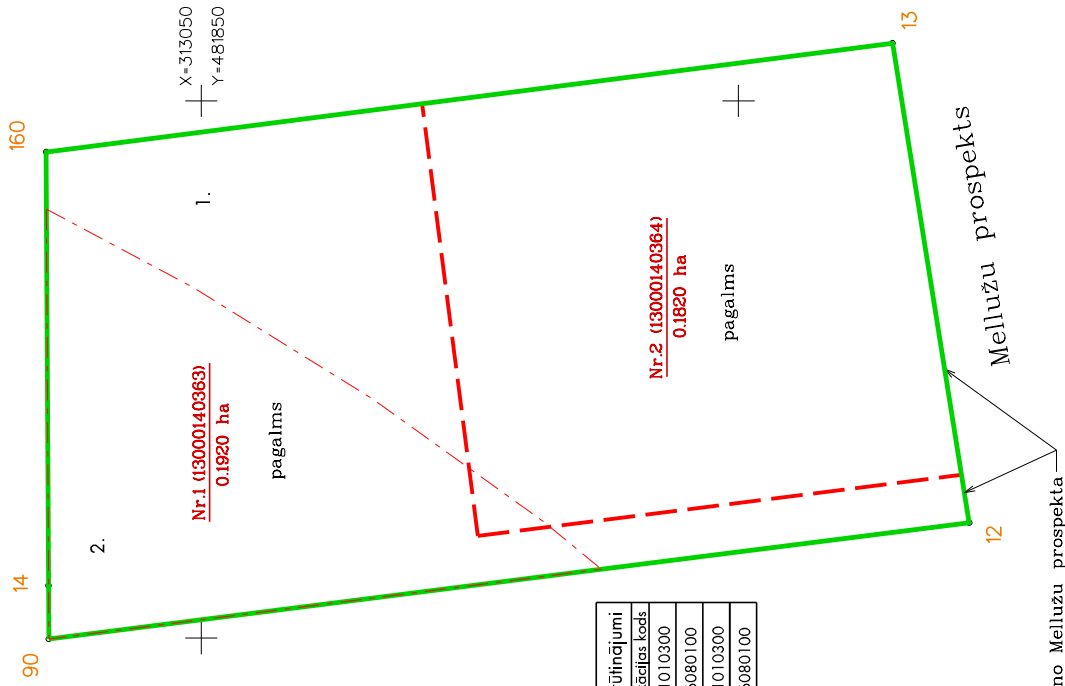


Mellužu prospekts

Projektēta teritorijas shēma  
pēc zemes ierīcības projekta



Mellužu prospekts



| Esošās zemes vienības |                  |
|-----------------------|------------------|
| Kadastra apzīmējums   | Platība          |
| 13000141310           | 0.3740 ha        |
| <b>Kopā</b>           | <b>0.3740 ha</b> |

| Projektējās zemes vienības |                     |                                     |
|----------------------------|---------------------|-------------------------------------|
| Nr.                        | Kadastra apzīmējums | Platības no esošajām zemes vienībām |
| 1.                         | 13000140363         | 13000141310 · 0.1920 ha             |
| 2.                         | 13000140364         | 13000141310 · 0.1820 ha             |

| Apgrūņājumi |                     |
|-------------|---------------------|
| Kārtas Nr.  | Klasifikācijas kods |
| 1.          | 7311010300          |
| 2.          | 7316080100          |
| 1.          | 7311010300          |
| 2.          | 7316080100          |

Apzīmējumi :

- 13000022604 esošās zemes vienības kadastra apzīmējums
- projektējās teritorijas robeža
- esošās zemes vienības robeža ar robežpunktu ēka
- projekto zemes vienību robežas robeža, kas tiks likvidēta
- nekustamo īpašumu apgrūņājuma robežas
- Nr.1 (13000022604) 0.1820 ha projektējās zemes vienības kadastra nummurs un platība
- teritorijas robeža, kas var kalpot reālservitūta tiesības nodibināšanai

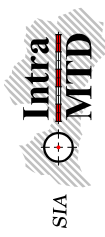
**UZMĒRĪJUMS REĢISTRĒTS**  
un elektroniski parakstīts  
Jūrmalas pilsētas domes  
Inženierbūvju un ģeodēzijas nodaļā  
**Kaspars Gulbis 10.05.2019**  
**Nr. 419-2019**

Pielikums Jūrmalas pilsētas domes  
2019.gada 25. jūlija lēmumam Nr. 346  
(protokols Nr. 10, 30.punkts)

Zemes ierīcības projekts

Jūrmalā, Mellužu prospekts 79

|  |                           |                              |
|--|---------------------------|------------------------------|
| Zemes ierīcības projekta grafiskās daļas mērogs 1:500  | LKS-92 koordinātu sistēma | Mēroga koeficients 0.9996040 |
| Karogrāfiskā pamatine - inženierbūvju un ģeodēzijas nodaļas izsniegtās planšetes Nr. 4222-32-42.2-13000, 4222-32-32.4-13000 ; Zemes robežu plāns : Valsts zemes dienests - M1:500 23.07.1998 |                           |                              |
| Projektam piekirtu, iebildumu nav, īpašuma Mellužu prospekta 79 īpašnieka pilnv. pers.   | paraksts                  | Vārds Uzvārds 10.05.2019     |
| Apliecinu, ka zemes ierīcības projekts izstrādāts atbilstoši normatīvo aktu prasībām, kas regulē zemes ierīcības projekta izstrādi   |                           |                              |
| Zemes ierīkojātājs Uldis Gau   | paraksts                  | 16.04.2019                   |
| Zemes ierīkojātāja sertifikāts Nr.AA0000000074<br>(izsniegts 03.01.2011., derīgā līdz 02.01.2021.)   |                           |                              |



piekļuve no Mellužu prospekta