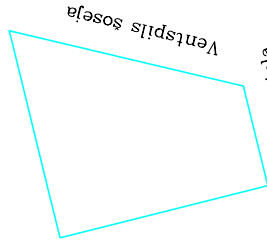
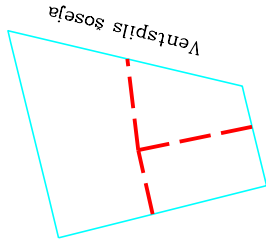


Projektēta teritorijas shēma  
pirms zemes ierīcības projekta  
izstrādes



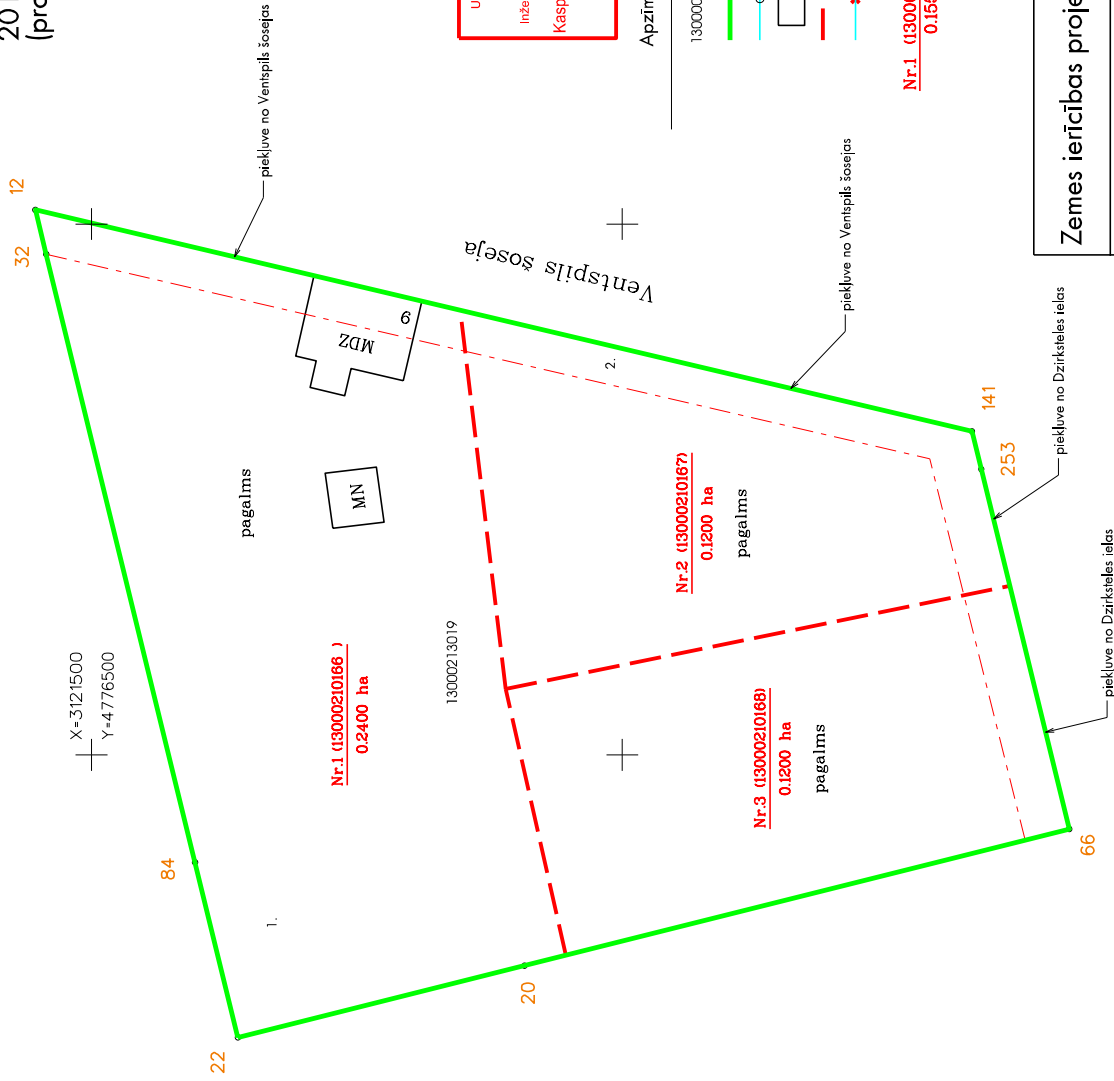
Dzirņsksteles iela

Projektēta teritorijas shēma  
pēc zemes ierīcības projekta  
izstrādes



Dzirņsksteles iela

Pielikums Jūrmalas pilsētas domes  
2019.gada 25. jūlija lēmumam Nr. 347  
(protokols Nr. 10, 31. punkts)



X=3121500  
Y=4776500

Nr.1 (13000210166)  
0.2400 ha

13000213019

Nr.2 (13000210167)  
0.1200 ha

Nr.3 (13000210168)  
0.1200 ha

Ventspils šoseja

Dzirņsksteles iela

Esošās zemes vienības Kadastra apzīmējums	Platība
13000213019	0.4800 ha
Kopā	0.4800 ha

Nr.	Kadastra apzīmējums	Projektiās zemes vienības Platības no esošajām zemes vienībām	Apgrūinājumi	
			Kārtas Nr.	Klasifikācijas kods
1.	13000213019	- 0.2400 ha	1.	7311010300
			2.	7312030100
2.	13000210167	- 0.1019 ha	1.	7311010300
			2.	7312030100
3.	13000210168	- 0.1200 ha	1.	7311010300
			2.	7312030100

UZMERĀJUMS REĢISTRĒTS  
un elektroniski parakstīts  
Jūrmalas pilsētas domes  
Inženierbūvju un ģeodēzijas nodaļā  
Kaspars Gulbis 28.05.2019.  
Nr. 480-2019

Apzīmējumi :

- 130002022604 esošās zemes vienības kadastra apzīmējums
- projektiās teritorijas robeža
- esošās zemes vienības robeža ar robežpunktu
- ēka
- projektiāto zemes vienību robežas
- robeža, kas tiks likvidēta
- nekustamo īpašumu apgrūinājuma robežas
- projektiās zemes vienības kadastra numurs un platība
- teritorijas robeža, kas var kalpot reālservitūta
- īstības nodibināšanai

Nr.1 (1300022804)  
0.1554 ha

Zemes ierīcības projekts

Jūrmalā, Ventspils šoseja 9

Zemes ierīcības projekta grafiskās daļas mērogs 1:500 LKS92 koordinātu sistēma Mēroga koeficients 0.9999606

Kartogrāfiskā pamatne - SIA "Intra MTD" topogrāfiskais plāns (03.05.2019)  
Zemes robežu plāns - Valsts zemes dienests (13.12.1997) - M1:1000

Projekta piekritu, iebildumu nov. īpašuma  
Ventspils šoseja 9 īpašnieks

paraksts Vārds Uzvārds 30.05.2019

Aplicinu, ka zemes ierīcības projekts izstrādāts atbilstoši normatīvo aktu prasībām, kas regulē zemes ierīcības projekta izstrādi

Zemes teritoiālis Uldis Gau paraksts 27.05.2019

Zemes teritoiāļa sertifikāts Nr. AA000000074  
(Izsniegts 03.01.2011., derīgā līdz 02.01.2021.)

SIA Intra MTD  
tel. 29232907