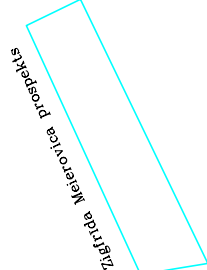
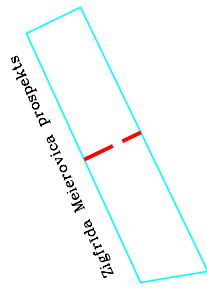


Projektēta teritorijas shēma
pirms zemes ierīcības projekta



Projektēta teritorijas shēma
pēc zemes ierīcības projekta

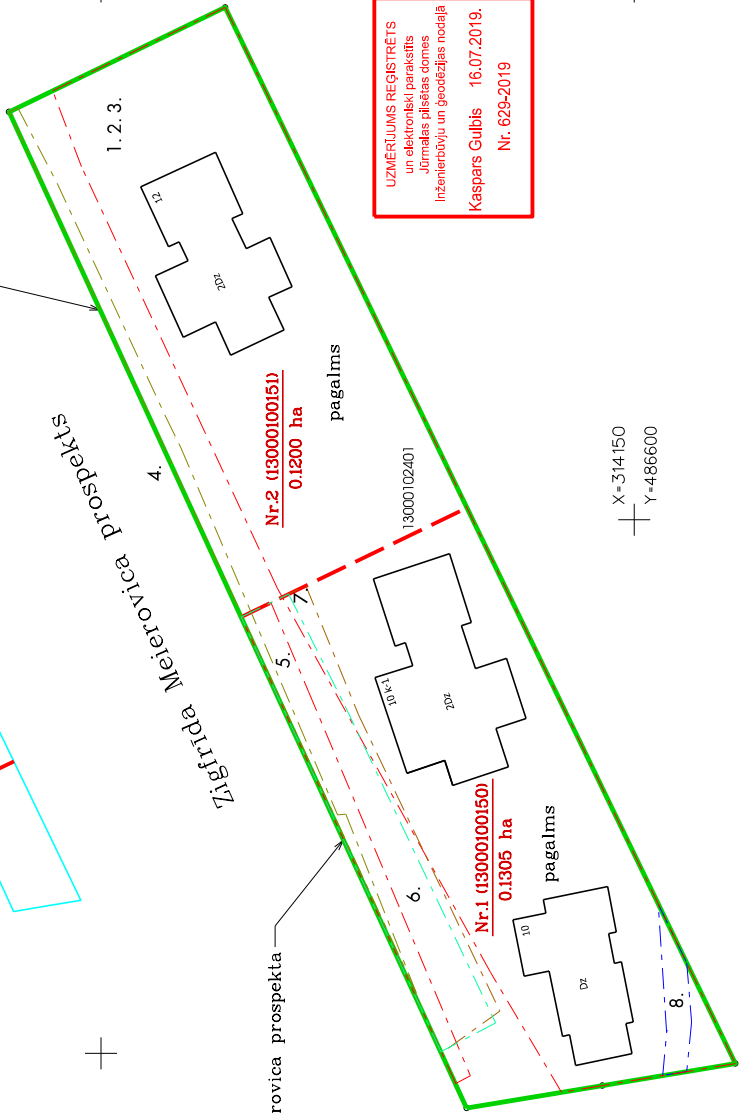


Pielikums Jūrmalas pilsētas domes
2019.gada 29. augusta lēmumam Nr. 425
(protokols Nr. 12, 31.punkts)



| | | |
|---|----------|------------|
| Saskaņots Nacionālās kultūras mantojuma pārvaldē - Nr. 50 | PARAKSTS | 04.07.2019 |
| Vadītāja vietnieces p.i. K. Ābele | PARAKSTS | |

piekļuve no Zīgrīda Meierovica prospekta



Apzīmējumi:

- 13000022604 esošās zemes vienības kadastra apzīmējums
- projektiētās teritorijas robeža
- esošās zemes vienības robeža ar robežpunktu
- ēka
- projektiēto zemes vienību robežas
- robeža, kas tiks likvidēta
- nekustamo īpašumu apgrūbinājuma robežas
- Nr.1 (13000022604) - 0.1554 ha** projektiētās zemes vienības kadastra numurs un platība
- teritorijas robeža, kas var kalpot reālservitūta
- īesības nodibināšanai

UZMĒRĪJUMS REGISTRĒTS
un elektroniski parakstīts
Jūrmalas pilsētas domes
Inženierbūvju un ģeodēzijas nodaļā
Kaspars Gulbis 16.07.2019.
Nr. 629-2019

| | |
|-----------------------|-----------|
| Esotās zemes vienības | Platība |
| Kadastra apzīmējums | 0.2505 ha |
| 13000102401 | |
| Kopā | 0.2505 ha |

Zemes ierīcības projekts

Jūrmala, Zīgrīda Meierovica prospekts 10

| | | | |
|--|--|---------------------------|-----------------------------|
| Zemes ierīcības projekta grafiskās daļas mērogs | 1:500 | LKS-92 koordinātu sistēma | Mēroga koeficients 0,999602 |
| Kartogrāfiskā pamatne - inženierbūvju un ģeodēzijas nodaļas izsniegtās planšetes Nr. 4222-33-52.2-13000, | Zemes robežu plāns : Valsts zemes dienests - M1:500 23.07.1998 | | |
| Projektam piekrtu, iebildumu nav, īpašuma Zīgrīda Meierovica prospekta 10 īpašnieks | paraksts | Vārds Uzvārds | 09.07.2019 |
| Projektam piekrtu, iebildumu nav, īpašuma Zīgrīda Meierovica prospekta 10 īpašniece | paraksts | Vārds Uzvārds | 08.07.2019 |
| Projektam piekrtu, iebildumu nav, īpašuma Zīgrīda Meierovica prospekta 10 īpašniece | paraksts | Vārds Uzvārds | 08.07.2019 |
| Apliecinu, ka zemes ierīcības projekts izstrādāts atbilstoši normatīvo aktu prasībām, kas regulē zemes ierīcības projekta izstrādi | | | |
| Zemes ierīkotājs | Uldis Gau | paraksts | 19.06.2019 |
| Zemes ierīkotāja sertifikāts Nr.AA000000074 [izsniegts:03.01.2011., derīgs līdz:02.01.2021.] | | | |



tēl. 29232907

| Nr. | Kadastra apzīmējums | Projektiētās zemes vienības Platības no esošajām zemes vienībām | Apgrūbinājumi | |
|-----|---------------------|---|---------------|---------------------|
| | | | Kārtas Nr. | Klasifikācijas kods |
| 1. | 13000102401 | 0.1305 ha | 1. | 7311010300 |
| | | | 2. | 7314010602 |
| | | | 3. | 7312030601 |
| | | | 4. | 7312050201 |
| | | | 5. | 7312080101 |
| | | | 6. | 7312010101 |
| | | | 7. | 7312010300 |
| | | | 8. | 7312040100 |
| 2. | 13000102401 | 0.1200 ha | 1. | 7311010300 |
| | | | 2. | 7314010602 |
| | | | 3. | 7312030601 |