
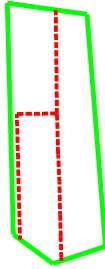


Projektētās teritorijas shēma  
pirms zemes ierīcības projekta  
izstrādes



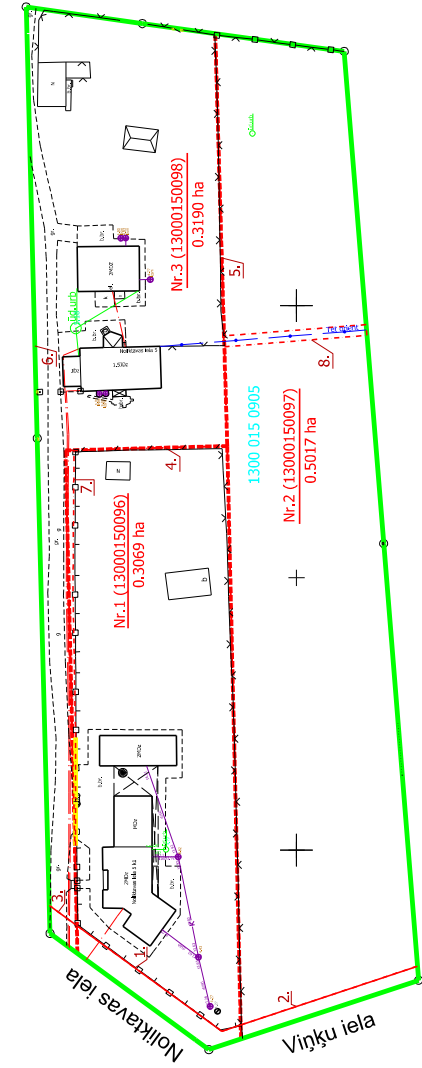
Projektētās teritorijas shēma  
pēc zemes ierīcības projekta  
izstrādes



|   |           |
|---|-----------|
| Esotšās zemes vienības<br>kadastra apzīmējums | Platība   |
| 1300 015 0905                                 | 1,1276 ha |



k=311,400  
l=480,600



| Nr. | Projektētās zemes vienības |                                     | Apgrotnājumi |                     |
|-----|----------------------------|-------------------------------------|--------------|---------------------|
|     | kadastra aprz.             | Platības no esošajām zemes vienībām | Kārtas Nr.   | Klasifikācijas kods |
| 1.  | 1300 015 0096              | 0.3069 ha                           | 1.           | 7312030100          |
|     |                            |                                     | 4.           | 7311010300          |
|     |                            |                                     | 7.           | 7312050201          |
| 2.  | 1300 015 0097              | 0.5017 ha                           | 2.           | 7312030100          |
|     |                            |                                     | 5.           | 7311010300          |
|     |                            |                                     | 8.           | 7312040100          |
| 3.  | 1300 015 0098              | 0.3190 ha                           | 3.           | 7312030100          |
|     |                            |                                     | 6.           | 7311010300          |
|     |                            | Kopā                                |              | 1,1276 ha           |

Pielikums Jūrmalas pilsētas domes  
2019.gada 29. augusta lēmumam Nr. 426  
(protokols Nr. 12, 31.punkts)

| APZĪMĒJUMI:        | Zemes vienības kadastra apzīmējums        |
|--------------------|---|
| 1300 015 0905      | Esotšās zemes vienības robeža             |
|                    | Zemes ierīcības projekta robeža           |
| Nr.2 (13000150097) | Projektētā zemes vienības robeža          |
| Nr.2 (13000150097) | Projektētās zemes vienības Nr. un platība |
|                    | 0,5017 ha                                 |

| APGROTNĀJUMI |   |
|--------------|---|
| Kārtas Nr.   | Apgrotnājuma klasifikācijas kods, nosaukums   |
| 1., 2., 3.   | 7312030100 Eksploatacijas aizsargoslas teritorija gar ielu vai ceļu – sarkanā līnija                                  |
| 4., 5., 6.   | 7311010300 Batļiņas jūras un Rīgas jūras līča ierobežotās saimnieciskās darbības teritorija                           |
| 7.           | 7312050201 Eksploatacijas aizsargoslas teritorija gar elektrisko tīklu kabeļu līniju                                  |
| 8.           | 7312040100 Eksploatacijas aizsargoslas teritorija gar pazemes elektronisko sakaru tīklu līniju un kabeļu kanalizāciju |

**UZVĒRĒJUMS REGISTRĒTS**  
un elektroniski parakstīts  
Jūrmalas pilsētas domes  
Inženierbūvniecības un ģeodēzijas nodaļa  
Jolanta Gau 01.06.2019  
Nr. 704-2019

**Zemes ierīcības projekts**  
Noliktavas iela 5, Jūrmala  
zemes vienības kadastra apzīmējums 1300 015 0905

Zemes ierīcības projekta grafiskās daļas mērogs 1:1000  
Koordinātu sistēma LKS-92, mēroga koeficients 0,999805

Kartogrāfiskā pamatine: Zemes robežu plāns z.v.kad.apz. 13000150905  
(VZD Jūrmalas pilsētas nodaļa, mērniecības birojs, J.Jēkabsons,  
18.03.1988., M. 1:500); ADIT (Jūrmalas pilsētas pašvaldība):  
Nr. 4222-32-21.1.4222-32-21.2

| Projektam elektrību, ūsētdatūmu nav, SASKAŅOTS.        | vārds uzvārds | paraksts | datums      |
|--|---------------|----------|-------------|
| Nekustamā īpašuma Noliktavas iela 5, Jūrmala īpašnieki | vārds uzvārds | paraksts | 07.06.2019. |
|  | vārds uzvārds | paraksts | 07.06.2019. |
|  | vārds uzvārds | paraksts | 06.06.2019. |
|  | vārds uzvārds | paraksts | 07.06.2019. |

Zemes ierīcētāja Anete Geduševa  
seriālais Nr. BA 033  
derīgais no 14.09.2016. līdz 13.09.2023.  
Dokuments ir parakstīts ar drošu elektronisko parakstu un satur lauku zīmēti

**METTRUM**  
SIA "METTRUM" Reģ. Nr.4000388743  
Cv. Nr.1011, IPR, 8006100  
Rīga, Līvoniņu ielā, 8006100  
e-mail: mettrum@mettrum.lv