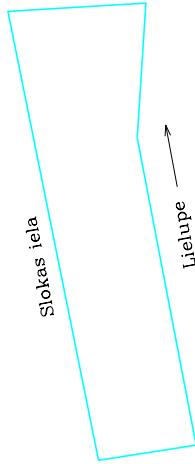
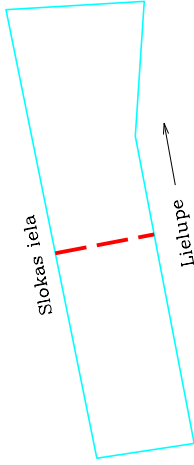


Projektēta teritorijas shēma  
pirms zemes ierīcības projekta  
izstrādes



Projektēta teritorijas shēma  
pēc zemes ierīcības projekta  
izstrādes



X=3119000  
Y=4855000

Pielikums Jūrmalas pilsētas domes  
2019.gada 31. oktobra lēmumam Nr. 574  
(protokols Nr.14, 49.punkts)



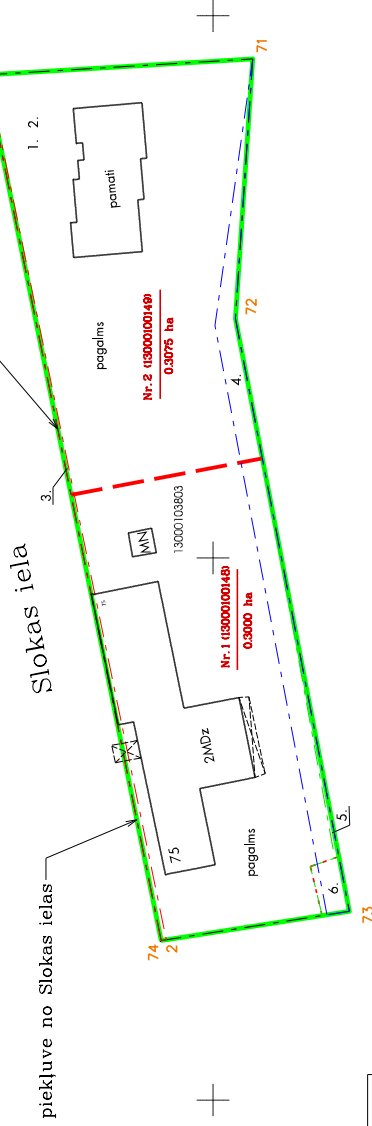
**UZMĒRĒJUMS REĢISTRĒTS**  
un elektroniski parakstīts  
Jūrmalas pilsētas domes  
Inženierbūvju un ģeodēzijas nodaļā  
**Kaspars Gulbis 03.01.2019**  
**Nr. 8-2019**

Apzīmējumi:

- 13000022604 esošās zemes vienības kadastra apzīmējums
- projektētās teritorijas robeža
- esošās zemes vienības robeža ar robežpunktu ēka
- projektēto zemes vienību robežas robeža, kas tiks likvidēta
- nekustamo īpašumu apgrūtinājuma robežas
- Nr.1 (13000022604) 0.1654 ha** projektētās zemes vienības kadastra numurs un platība
- teritorijas robeža, kas var kalpot reālserviūta tiesības nodibināšanai

Esošās zemes vienības	
Kadastra apzīmējums	Platība
13000103803	0.6075 ha
Kopā 0.6075 ha	

piekļuve no Slokas ielas



Projektētās zemes vienības		Apgrūtinājumi	
Nr.	Kadastra apzīmējums	Kārtas Nr.	Klasifikācijas kods
1.	13000103803 - 0.3000 ha	1.	7311010300
		2.	7311090900
		3.	73112030100
		4.	7311050200
		5.	7311020105
		6.	7311020400
2.	13000103803 - 0.3075 ha	1.	7311010300
		2.	7311090900
		3.	73112030100
		4.	7311050200

### Zemes ierīcības projekts

### Jūrmala, Slokas iela 75

Zemes ierīcības projekta grafiskās daļas mērogs	1:1000	LKS92 koordinātu sistēma	Mēroga koeficients 0.999603
Kartogrāfiskā pamatne - inženierbūvju un ģeodēzijas nodaļas izsniegtā planšete Nr. 4222-33-21.3-13000			
Zemes robežu plāni : Valsts zemes dienests - M1:1000 - 23.05.1997			
Projektam piekritu, iebildumu nav, īpašuma Slokas iela 75 līdzzašņieka pārstāvis	PARAKSTS		04.01.2019
Projektam piekritu, iebildumu nav, īpašuma Slokas iela 75 līdzzašņieks	PARAKSTS		04.01.2019
Projektam piekritu, iebildumu nav, īpašuma Slokas iela 75 līdzzašņieks	PARAKSTS		04.01.2019
Apliecinu, ka zemes ierīcības projekts izstrādāts atbilstoši normatīvo aktu prasībām, kas regulē zemes ierīcības projekta izstrādi			
Zemes ierīkotājs	PARAKSTS	Uldis Gau	27.12.2018
Zemes ierīkotāja sertifikāts Nr. AA000000074 (izsniegts 03.01.2011., derīgums līdz 02.01.2021.)			



SIA

tēlr. 29232907