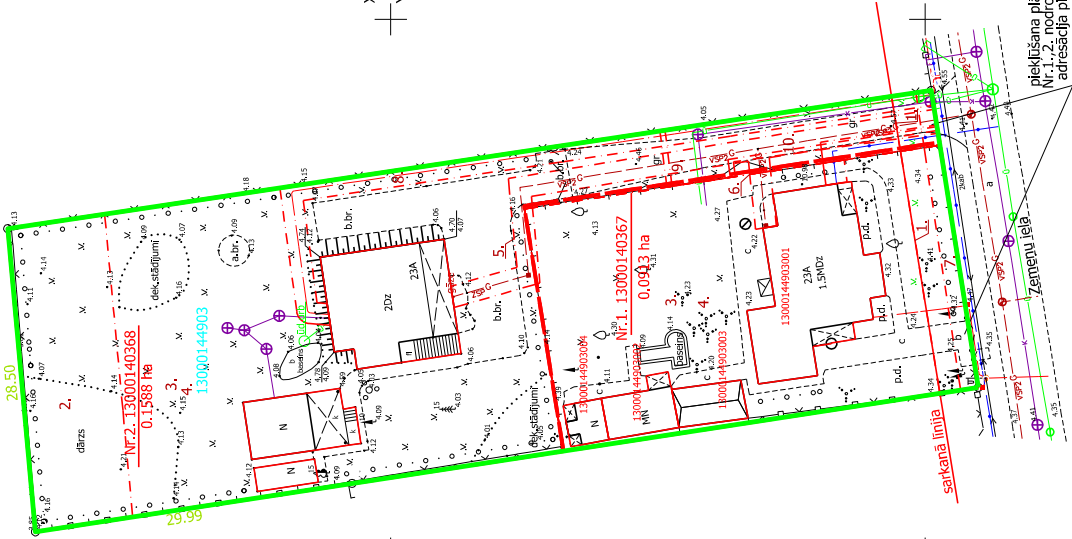
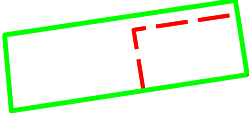



Projektētās teritorijas shēma
pirms zemes ierīcības projekta
izstrādes

Projektētās teritorijas shēma
pēc zemes ierīcības projekta
izstrādes

Grafiskais pielikums Jūrmalas pilsētas domes 2019.gada 21.novembra lēmumam Nr.618 (protokols Nr.15,10.punkts)



- nekustamā īpašuma objekta aprūtinājuma robeža un klasifikācijas kodi saskaņā ar Ministru kabineta 2014.gada 4.februāra noteikumiem Nr.61
- 7312030100 - ekspluatācijas aizsargjoslas teritorija gar lielu val ceļu – saikšanā līnijā
 - 7312030601 - drošības aizsargjoslas teritorija gar dzelzceļu, pa kuru pārvadā naftu, naftas produktus, bīstamas ķīmiskās vielas un produktus
 - 7314020201 - Individuāli noteikta, mīles un dabas resursu aizsargjoslas (aizsargjoslas zonas) teritorija ap valsts vai vietas nozīmes kultūras pieminekli
 - 7311010300 - Baltijas jūras un Rīgas jūras līča ierobežotas saimnieciskās darbības joslas teritorija
 - 7312080101 - ekspluatācijas aizsargjoslas teritorija gar gāzesvadu ar spiedienu līdz 0.4 megapaskāļiem
 - 7312040100 - ekspluatācijas aizsargjoslas teritorija gar pazemes elektronisko sakaru tīklu līniju un kabeļu kanalizāciju
 - 7312050601 - ekspluatācijas aizsargjoslas teritorija ap elektrisko tīklu gaisvadu līniju pilsētās un cīmes ar nominālo spriegumu līdz 20 kilovoltiem
 - 7312050201 - ekspluatācijas aizsargjoslas teritorija gar elektrisko tīklu kabeļu līniju
 - 7312010101 - ekspluatācijas aizsargjoslas teritorija ap ūdensvadu,
 - kas atrodas līdz 2 metru dziļumam
 - 7312010300 - ekspluatācijas aizsargjoslas teritorija gar pašēces kanalizācijas vadu

X=3128000
Y=4828500

Nr.	Kadastra apzīmējums	Projektētās zemes vienības		Aprūtinājumi	
		Platības no esošajām zemes vienībām	Platība	Kārtas Nr.	Klasifikācijas kods
1.	1300 014 0367	0.0913 ha no 13000144903	0.0913 ha	1	7312030100
				3	7314020201
				4	7311010300
				5	7312080101
				6	7312040100
2.	1300 014 0368	0.1588 ha no 13000144903	0.1588 ha	1	7312030100
				2	7312030601
				3	7314020201
				4	7311010300
				5	7312080101
				6	7312040100
				7	7312050601
				8	7312050201
				9	7312010101
				10	7312010300

Kopā: 0.2501 ha

UZMERĻIUMS REGISTRĒTS
un elektroniski parakstīts
Jūrmalas pilsētas domes
Inženierbūvju un ģeodēzijas nodaļā
Jolanta Gau 30.08.2019.
Nr. 810-2019

- Apzīmējumi**
- Esošās zemes vienība
 - Esošās zemes vienības robeža ar robežpunktu
 - Projektētās zemes vienības kadastra apzīmējums un platība
 - Esošās zemes vienības kadastra apzīmējums

zemes ierīcības projekta robeža
esošās zemes vienības robeža ar robežpunktu
projektēto zemes vienību robežas
projektētās zemes vienības kadastra apzīmējums un platība
esošās zemes vienības kadastra apzīmējums
būve

Esošā zemes vienība	Platība, ha
Kadastra apzīmējums 1300 014 4903	0.2501 ha

Kopā: 0.2501 ha

ZEMES IERĪCĪBAS PROJEKTS ZEMEŅU IELA 23A, JŪRMALA

Koordinātu sistēma LKS 92 mēroga koeficients 0.999604 Zemes ierīcības projekta grafiskās daļas mērogs 1:500	Kartogrāfiskā pamatne - Zemes robežu plāns mērnieks A.Semeiks 29.05.2002. M.1:500, un ADTI topogrāfiskā informācija no Jūrmalas pilsētas domes Inženierbūvju un ģeodēzijas nodaļas datu bāzes, M:1:500
Nekustamā īpašuma Zemeņu iela 23A, Jūrmalas pilsēta - īpašnieks	Vārds Uzvārds 17.09.2019.
Nekustamā īpašuma Zemeņu iela 23A, Jūrmalas pilsēta - īpašnieks	Vārds Uzvārds 17.09.2019.
SIA GEODEZIJA S Rīgas iela 113-218, Salaspils, Salaspils novads, LV-2169 e-pasts: info.geodezija@inbox.lv, tel.Nr. 29275154	paraksts Saiva Sokolova 30.08.2019.