


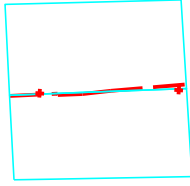
Projektēta teritorijas shēma  
pirms zemes ierīcības projekta

Pūces iela



Projektēta teritorijas shēma  
pēc zemes ierīcības projekta

Pūces iela

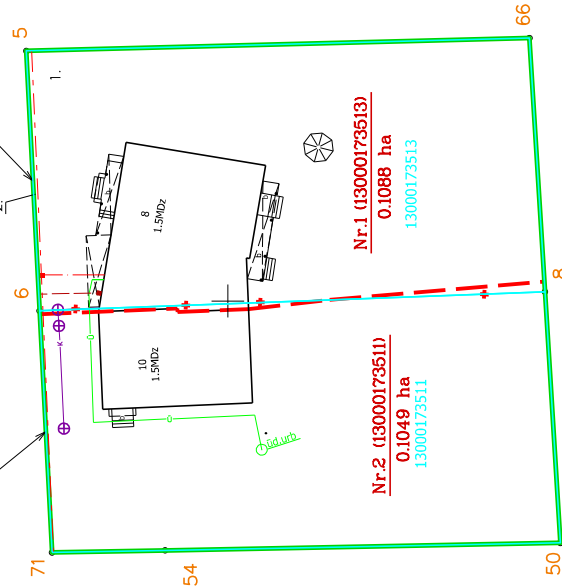


Pielikums Jūrmalas pilsētas domes  
2019.gada 26. septembra lēmumam Nr. 485  
(protokols Nr. 13, 31.punkts)



Pūces iela

piekļuve no Pūces ielas



x=312050  
y=479850

Apzīmējumi :

13000022604

esošās zemes vienības kadastra apzīmējums

projektiētās teritorijas robeža

esošās zemes vienības robeža ar robežpunktu

ēka

projektiēto zemes vienību robežas

robeža, kas tiks likvidēta

nekustamo īpašumu apgrūtinājuma robežas

Nr.1 (13000022604)

projektiētās zemes vienības kadastra nummurs un platība

0.1554 ha

teritorijas robeža, kas var kalpot reālservitūta

tiesības nodibināšanai

UZMĒRĪJUMS REGISTRĒTS  
un elektroniski parakstīts  
Jūrmalas pilsētas domes  
Inženierbūvju un ģeodēzijas nodaļā  
Kaspars Gulbis 07.08.2019.  
Nr. 729 -2019

Esošās zemes vienības	
Kadastra apzīmējums	Platība
13000173513	0.1088 ha
13000173511	0.1049 ha
Kopā	0.2137 ha

Projektētās zemes vienības		
Nr.	Kadastra apzīmējums	Platības no esošajām zemes vienībām
1.	13000173513	0.1088 ha
2.	13000173511	0.0009 ha
1.	13000173511	0.1049 ha
2.	13000173513	0.0009 ha

Zemes ierīcības projekts

Pūces iela 8 un Pūces iela 10

Zemes ierīcības projekta grafiskās daļas mērogs 1:500

LKS-92 koordinātu sistēma

Mēroga koeficients 0.999605

Kartogrāfiskā pamathe - SIA GEO Jūrmala izstrādātais topogrāfiskais plāns (12.04.2019)

Zemes robežu plāni : M1 :500, 1996. gads un 1999. gads

Projektam piekrišu, iebildumu nav, īpašuma  
Pūces iela 8 un 10 īpašniece

paraksts

Vārds, Uzvārds

09.08.2019

Apliecinu, ka zemes ierīcības projekts izstrādāts atbilstoši normatīvo  
aktu prasībām, kas regulē zemes ierīcības projekta izstrādi



SIA

paraksts

06.08.2019

Zemes ierīcētāja sertifikāts Nr. AA0000000074

(izsniegts 03.01.2011. datums līdz 02.01.2021.)

tēl. 29232907