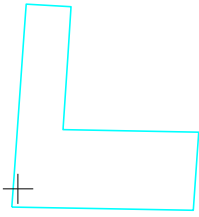
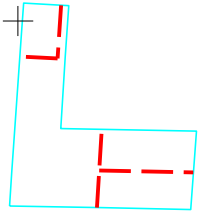


Projektētā teritorijas shēma
pirms zemes ierīcības projekta
izstrādes

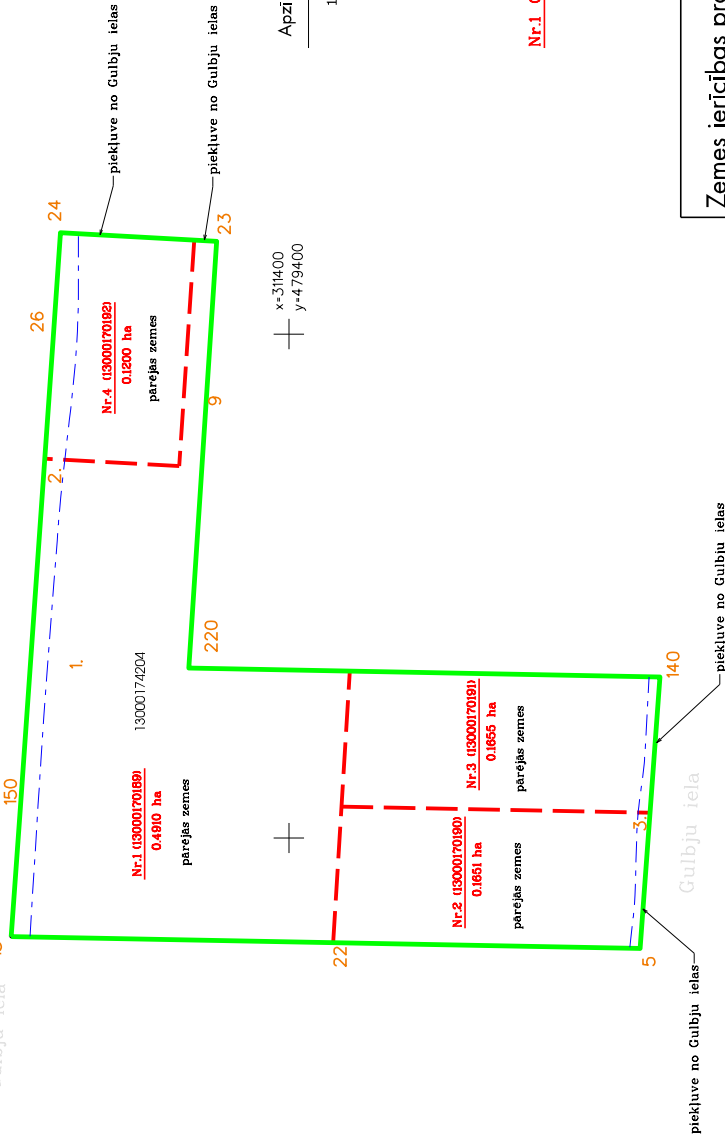


Projektētā teritorijas shēma
pēc zemes ierīcības projekta
izstrādes



Gulbju iela

Gulbju iela 15



x=311400
y=479400

Apzīmējumi:

- 13000022604 esošās zemes vienības kadastra apzīmējums
- projektētās teritorijas robeža
- esošās zemes vienības robeža ar robežpunktu
- o ēka
- projektiēto zemes vienību robežas
- robeža, kas tiks likvidēta
- nekustamo īpašumu apgrūtinājuma robežas
- Nr.1 (13000022604) 0.1554 ha** projektējās zemes vienības kadastra numurs un platība
- teritorijas robeža, kas var kalpot reālservitūta
- īstības nodibināšanai

Esošās zemes vienības	
Kadastra apzīmējums	13000174204
Kopā	0.9416 ha

UZMERUMS REĢISTRĒTS
un elektroniski parakstīts
Jūrmalas pilsētas domes
Inženierbūvju un ģeodēzijas nodaļā
Kaspars Gulbis 24.07.2019.
Nr. 681 -2019



Grafiskais pielikums
Jūrmalas pilsētas domes
2019.gada 26.septembra lēmumam Nr.486
(protokols Nr.13, 32.punkts)

Zemes ierīcības projekts Jūrmalā, Gulbju iela 75

Zemes ierīcības projekta grafiskās daļas mērogs	1:1000	LKS-92 koordinātu sistēma	Mēroga koeficients 0,999605
Kartogrāfiskā pamatne - inženierbūvju un ģeodēzijas nodaļas izstrādātā plānšēta Nr. 4222.31.25.1-13000			
Zemes robežu plāns : SIA "Intra MTD" - M1:1000 - 27.05.1999			
Projektam piekritu, iebildumu nav, īpašuma	paraksts	Vārds Uzvārds	26.07.2019
Gulbju iela 75 īpašnieka pilnv.pers.			
Apliecinu, ka zemes ierīcības projekts izstrādāts atbilstoši normatīvo aktu prasībām, kas regulē zemes ierīcības projekta izstrādi			
Zemes ierīkojājs	Uldis Čau	paraksts	24.07.2019
Zemes ierīkojēja sertifikāts Nr.-AA000000074 <small>(izsniegts 03.01.2011., dtd.ģa.ģbz.02.01.2021.)</small>			

diz. 29232907