



Projektētā teritorijas shēma pirms zemes ierīcības projekta izstrādes

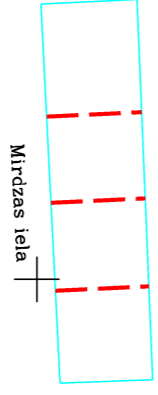
Medņu iela



Cīruļu iela

Projektētā teritorijas shēma pēc zemes ierīcības projekta izstrādes

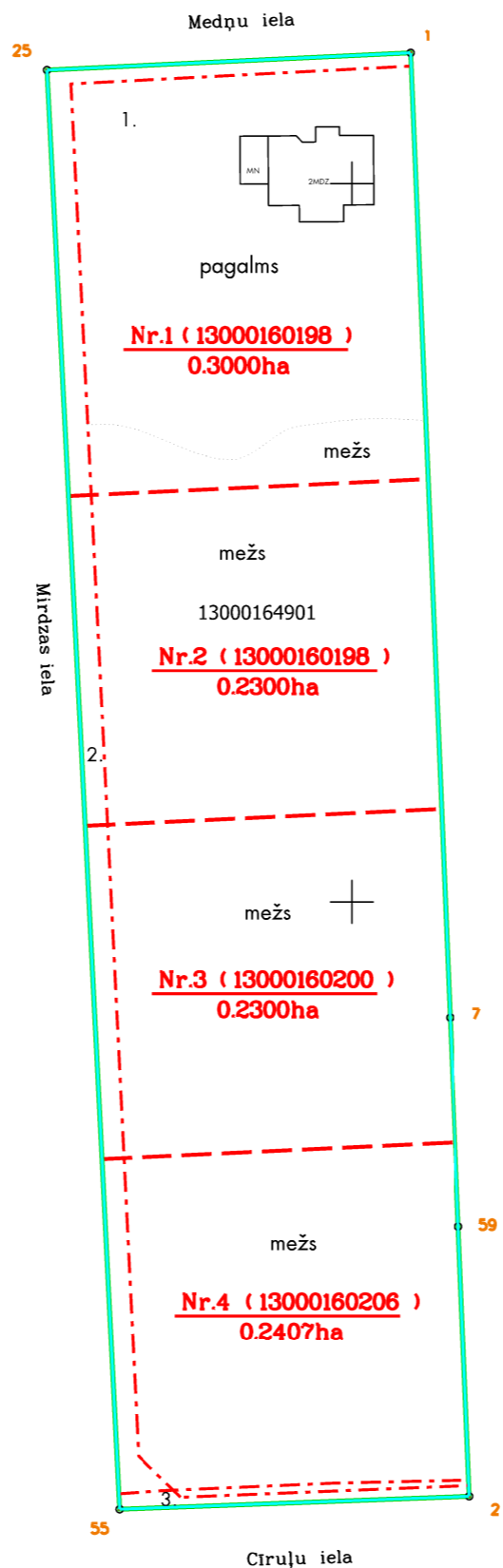
Medņu iela



Cīruļu iela

Esošās zemes vienības	
Kadastra apzīmējums	Platība
13000164901	1.0007 ha
Kopā	1.0007 ha

Projektētās zemes vienības				Apgrūtinājumi	
Nr.	Kadastra apzīmējums	Platības no esošajām zemes vienībām	Platība	Kārtas Nr.	Klasifikācijas kods
1.	13000160198	13000164901 - 0.3000 ha	0.3000 ha	1. 2.	7311010300 7312030100
2.	13000160199	13000164901 - 0.2300 ha	0.2300 ha	1. 2.	7311010300 7312030100
3.	13000160200	13000164901 - 0.2300 ha	0.2300 ha	1. 2.	7311010300 7312030100
4.	13000160206	13000164901 - 0.2407 ha	0.2407 ha	1. 2. 3.	7311010300 7312030100 7312010400



X=311800  
Y=481100

Apzīmējumi :

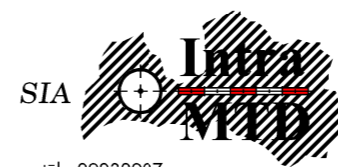
- 130000164901 esošās zemes vienības kadastra apzīmējums
- projektētās teritorijas robeža
- 91 esošās zemes vienības robeža ar robežpunktu
- eka
- projektēto zemes vienību robežas
- nekustamo īpašumu apgrūtinājuma robežas
- Nr.1 (130000160000)**  
0.2300 ha projektējās zemes vienības kadastra nummurs un platība

## Zemes ierīcības projekts Jūrmalā, Mirdzas iela 31

Zemes ierīcības projekta grafiskās daļas mērogs 1:1000 | LKS-92 koordinātu sistēma | Mēroga koeficients 0.999604

Kartogrāfiskā pamatne - SIA "METO PRO" topogrāfiskais plāns M 1:500 - 09.04.2018.  
Zemes robežu plāns : Valsts zemes dienests - M1:500, 1996.

Projektam piekritu, iebildumu nav, īpašuma īpašnieks



tāl. 29232907

Apliecinu, ka zemes ierīcības projekts izstrādāts atbilstoši normatīvo aktu prasībām, kas regulē zemes ierīcības projekta izstrādi

Zemes ierīkotājs | 24.07.2018

Zemes ierīkotāja sertifikāts Nr.AA000000074  
( izsniegts 03.01.2011, derīgs līdz 02.01.2020 )