



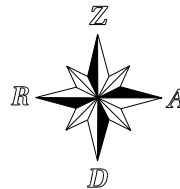
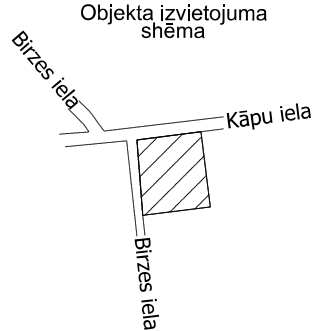
Projektētās teritorijas shēma
pirms apvienošanas



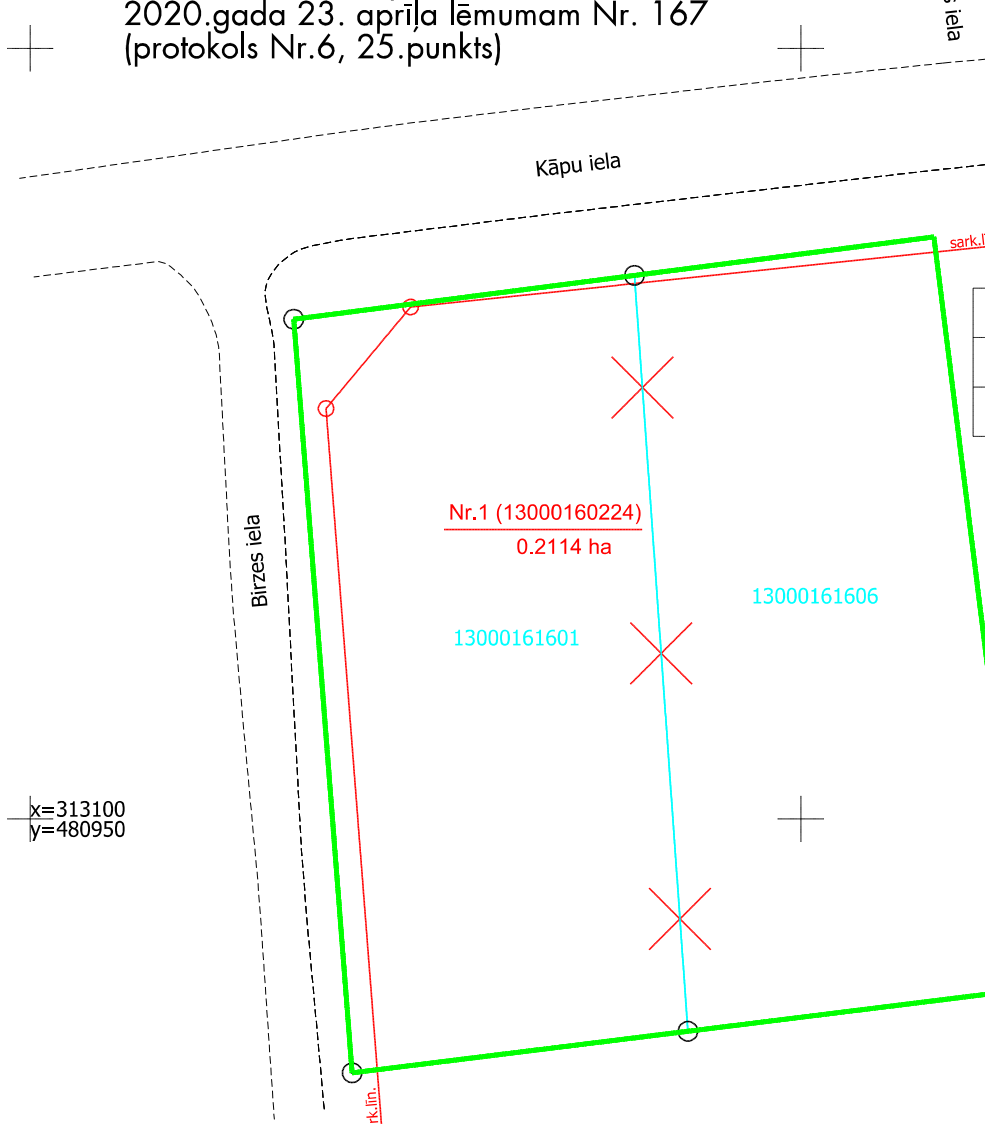
Projektētās teritorijas shēma
pēc apvienošanas



Objekta izvietojuma
shēma



Pielikums Jūrmalas pilsētas domes
2020.gada 23. aprīļa lēmumam Nr. 167
(protokols Nr.6, 25.punkts)



x=313100
y=480950

ESOŠĀS ZEMES VIENĪBAS

Kadastra apzīmējums	Platība
13000161601	0.1086 ha
13000161606	0.1028 ha
Kopā:	0.2114 ha

APZĪMĒJUMI:

- apvienojamās teritorijas robeža
- esošā zemes vienības robeža ar robežpunktu
- likvidējamā robeža
- 13000161601** zemes vienības kadastra apzīmējums
- Nr.1 (13000160224)** projektētās zemes vienības kadastra apzīmējums un platība
- 0.2114 ha**
- sark.līn.** ielas sarkanā līnija

PROJEKTĒTĀ ZEMES VIENĪBA


Nr.	Kadastra apzīmējums	Platības no esošajām zemes vienībām	Platība
1.	13000160224	13000161601 - 0.1086 ha 13000161606 - 0.1028 ha	0.2114 ha

Zemes apvienošanas skice
Kāpu iela 86 un Kāpu iela 88, Jūrmala

Zemes ierīcības projekta skices grafiskās daļas mērogs 1:500
LKS-92 koordinātu sistēma
Mēroga koeficients 0.999604

Īpašumu Kāpu iela 86 un Kāpu iela 88 īpašnieks

Vārds, Uzvārds



SIA "Delta Kompānija"
Reģ.Nr.40103411129
Senču iela 6-1, Rīga, LV-1012
Tālr.67339530

SIA "Delta kompānija"
valdes priekšsēdētājs

Vārds, Uzvārds

20.02.2020.

Zemes ierīkotāja
(sertifikāts Nr.AB0208,
izdots 29.12.2010.,
derīgs līdz 28.12.2020.)

Vārds, Uzvārds

20.02.2020.

Projekta skices izgatavošanas datums: 2020.gada 20.februārī