
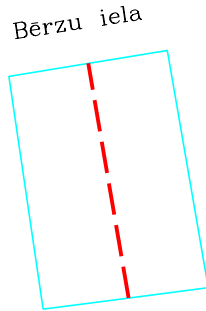


Projektēta teritorijas shēma
pirms zemes ierīcības projekta
izstrādes

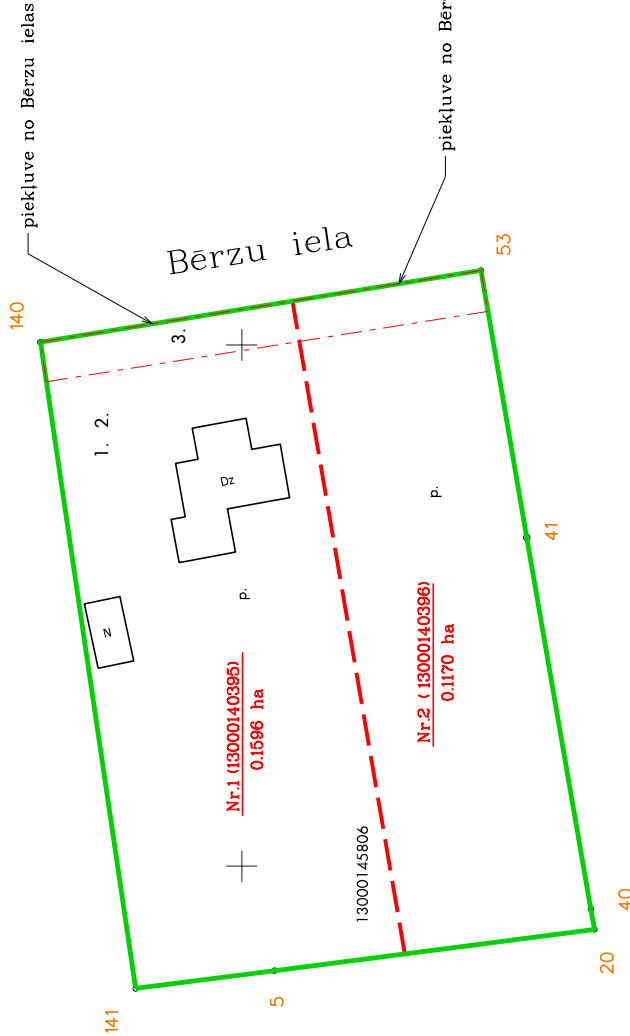


Projektēta teritorijas shēma
pēc zemes ierīcības projekta
izstrādes



Pielikums Jūrmalas pilsētas domes
2020.gada 23. aprīļa lēmumam Nr. 173
(protokols Nr.6, 31.punkts)

x=312550
y=482000



Esošās zemes vienības	
Kadastra apzīmējums	Platība
13000145806	0.2766 ha
Kopā	0.2766 ha

Apzīmējumi :

- 13000022604 esošās zemes vienības kadastra apzīmējums
- projektiētās teritorijas robeža
- esošās zemes vienības robeža ar robežpunktu ēka
- projektēto zemes vienību robežas robeža, kas tiks likvidēta
- nekustamo īpašumu apgrūrinājuma robežas
- projektējās zemes vienības kadastra numurs un platība **Nr.1 (13000022604) 0.1564 ha**
- teritorijas robeža, kas var kalpot reālservitūta tiesības nodibināšanai

UZMĒRĀJUMS REGISTRĒTS
un elektroniski parakstīts
Jūrmalas pilsētas domes
Inženierbūvju un ģeodēzijas nodaļā
Kaspars Gulbis 05.02.2020
Nr. 96-2020

Nr.	Projektētās zemes vienības		Apgrūtinājumi	
	Kadastra apzīmējums	Platības no esošajām zemes vienībām	Kārta Nr.	Klasifikācijas kods
1.	13000140395	13000145806 - 0.1596 ha	1.	7311010300
			2.	7314020201
			3.	7316080100
2.	13000140396	13000145806 - 0.1170 ha	1.	7311010300
			2.	7314020201
			3.	7316080100

Zemes ierīcības projekts

Jūrmala, Bērzu iela 14

Zemes ierīcības projekta grafiskās daļas mērogs	1:500	LKS-92 koordinātu sistēma	Mēroga koeficients 0,999604
Kartogrāfiskā pamatne - inženierbūvju un ģeodēzijas nodaļas izstrādātā plansēta Nr. 4222-32-32.4.32.2-130000			
Zemes robežu plāns : Valsts zemes dienests - M1:500 - 18.12.2002			

Projektam piekritu, iebildumu nov. īpašuma Bērzu iela 14 īpašniece	paraksts	Vārds, Uzvārds	06.02.2020
Apliecinu, ka zemes ierīcības projekts izstrādāts atbilstoši normatīvo aktu prasībām, kas regulē zemes ierīcības projekta izstrādi			
Zemes ierīkojājs	Uldis Gau	paraksts	04.02.2020
Zemes ierīkojāja sertifikāts Nr. AA0074 <small>[sertifikāts 03.01.2011., derīgums līdz 02.01.2021.]</small>			



tel. 29229007