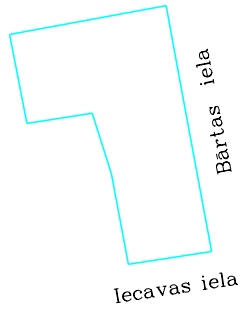
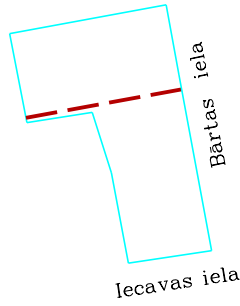


Projektēta teritorijas shema
pirms zemes ierīcības projekta
izstrādes



Projektēta teritorijas shema
pēc zemes ierīcības projekta
izstrādes



Grafiskais pielikums
Jūrmalas pilsētas domes
2020.gada 21.maija lēmumam
(protokols Nr.7,34.punkts) Nr.225

25

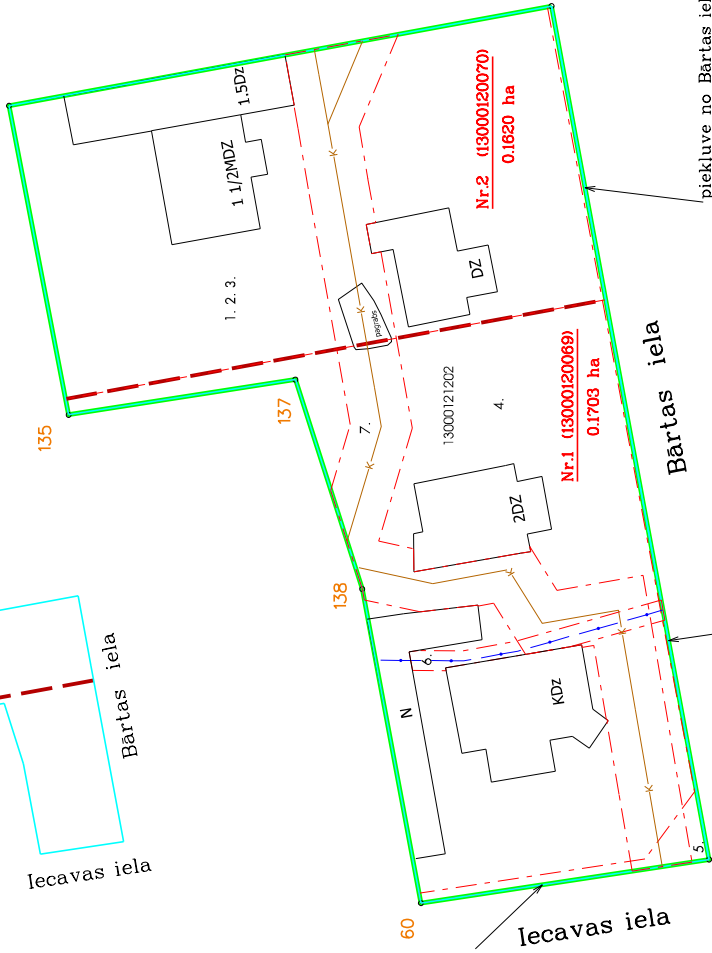
135

137

138

60

100



Apzīmējumi :

- 13000121202 esošās zemes vienības kadastra apzīmējums
- 91 projektiētās teritorijas robeža
- esošās zemes vienības robeža ar robežpunktu ēka
- 78 projektēto zemes vienību robežas robeža, kas tiks likvidēta
- nekustamo īpašumu apgrūninājuma robežas
- Nr.1 (13000120069) 0.1703 ha projektiētās zemes vienības kadastra numurs un platība
- 0.2669 ha teritorijas robeža, kas var kalpot realservitūta tiesības nodibināšanai

| Esošās zemes vienības | |
|-----------------------|-----------|
| Kadastra apzīmējums | Platība |
| 13000121202 | 0.3323 ha |
| Kopā 0.3323 ha | |

| Nr. | Kadastra apzīmējums | Platība no esošajām zemes vienībām | Platība | Apgrūninājumi | |
|-----|-------------------------|------------------------------------|---------|---------------|---------------------|
| | | | | Kārtas Nr. | Klasifikācijas kods |
| 1. | 13000121202 - 0.1703 ha | 0.1703 ha | 1. | 7311010100 | |
| | | | 2. | 7311010300 | |
| | | | 3. | 7314010602 | |
| | | | 4. | 7314010105 | |
| | | | 5. | 7312030100 | |
| | | | 6. | 7312040100 | |
| 2. | 13000121202 - 0.1620 ha | 0.1620 ha | 1. | 7311010100 | |
| | | | 2. | 7311010300 | |
| | | | 3. | 7314010602 | |
| | | | 5. | 7312030100 | |
| | | | 7. | 7312010300 | |
| | | | 7. | 7312010300 | |

Zemes ierīcības projekts Jūrmalā, Lecavas ielā 3

| | | |
|---|--------------------------|-----------------------------|
| Zemes ierīcības projekta grafiskās daļas mērogs 1:500 | LKS92 koordinātu sistēma | Mēroga koeficients 0.999603 |
|---|--------------------------|-----------------------------|

Kartogrāfiskā pamatne - SIA "Ihira MTD" topogrāfiskais plāns M 1:500 - 23.04.2018.

Zemes robežu plāni : Valsts zemes dienests - M1:500, 20.01.1995.

| Projekta veids | Paraksts | Datums |
|---|----------|------------|
| Projektam piekrišanu, iebildumu nav, īpašuma īpašnieces pārv. pers. | paraksts | 20.10.2019 |
| Projektam piekrišanu, iebildumu nav, īpašuma īpašnieces pārv. pers. | paraksts | 20.10.2019 |
| Projektam piekrišanu, iebildumu nav, īpašuma īpašnieks | paraksts | 20.10.2019 |
| Projektam piekrišanu, iebildumu nav, īpašuma īpašniece | paraksts | 20.10.2019 |

Apļiecinu, ka zemes ierīcības projekts izstrādāts atbilstoši normatīvo aktu prasībām, kas regulē zemes ierīcības projekta izstrādi



| | | | |
|---|----------|-----------|------------|
| Zemes ierīcītājs | paraksts | Uldis Gau | 20.10.2019 |
| Zemes ierīcītāja sertifikāts Nr.AA000000074 (izsniegta 03.01.2011., derīgā līdz 02.01.2021.) | | | |

ish. 29232907