


Projektēta teritorijas shēma
pirms zemes ierīcības projekta
izstrādes

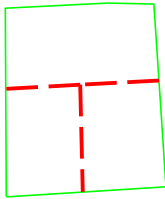
Rubeņu iela



Laimas iela

Projektēta teritorijas shēma
pēc zemes ierīcības projekta
izstrādes

Rubeņu iela

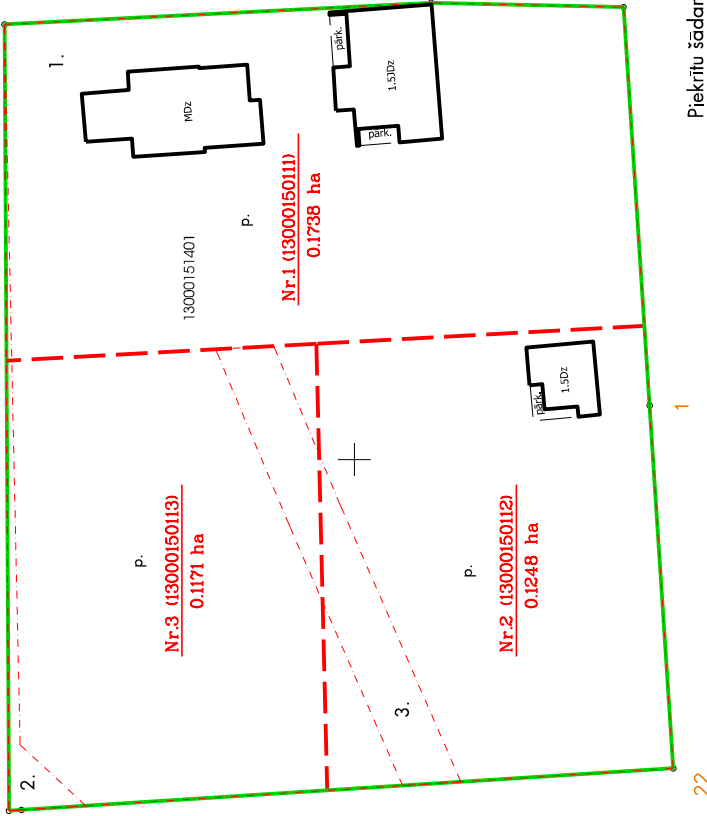


Laimas iela

Pielikums Jūrmalas pilsētas domes 2020.gada 18. jūnija lēmumam Nr. 289 (protokols Nr.8, 38.punkts)

15

Rubeņu iela



UZMĒRĀJUMS REĢISTRĒTS
un elektroniski parakstīts
Jūrmalas pilsētas domes
Inženierbūvju un ģeodēzijas nodaļā
Kaspars Gulbis 06.05.2020.
Nr. 345-2020

Apzīmējumi :

- 13000022604 esošās zemes vienības kadastra apzīmējums
- projektiētās teritorijas robeža
- esošās zemes vienības robeža ar robežpunktu ēka
- projektiēto zemes vienību robežas robeža, kas tiks likvidēta
- nekustamo īpašumu apgrūtinājuma robežas
- Nr.1 (13000022604) 0.1654 ha** projektiētās zemes vienības kadastra nummurs un platība
- teritorijas robeža, kas var kalpot reālservitūta tiesības nodibināšanai

Esošās zemes vienības	Platība
Kadastra apzīmējums 13000151401	0.4157 ha
Kopā	0.4157 ha

Projektiētās zemes vienības		Apgrūtinājumi		
Nr.	Kadastra apzīmējums	Platība	Kārta Nr.	Klasifikācijas kods
1.	13000151401	0.1738 ha	1.	7311010300
			2.	7312030100
2.	13000150112	0.1248 ha	1.	7311010300
			3.	7312050601
2.	13000150113	0.1171 ha	1.	7311010300
			2.	7312030100
			3.	7312050601

X=311450
Y=481800

Piekrītu šādam nekustamā īpašuma sadalījumam un apgrūtinājumiem

paraksts

Vārds, Uzvārds

14.05.2020

Zemes ierīcības projekts

Jūrmalā, Rubeņu iela 20

Zemes ierīcības projekta grafiskās daļas mērogs 1:500

LKS-92 koordinātu sistēma

Mēroga koeficients 0.999604

Kartogrāfiskā pamatne - SIA "Intra MTD" topogrāfiskais uzņēmums M 1:500 - 05.07.2019

Zemes robežu plāns : Valsts zemes dienests - M1:500

Projektam piekrītu, iebildumu nav, īpašuma Rubeņu iela 20 īpašniece

paraksts

Vārds, Uzvārds

14.05.2020

Projektam piekrītu, iebildumu nav, īpašuma Rubeņu iela 20 īpašniece

paraksts

Vārds, Uzvārds

06.05.2020



SIA

Apliecinu, ka zemes ierīcības projekts izstrādāts atbilstoši normatīvo aktu prasībām, kas regulē zemes ierīcības projekta izstrādi

Zemes ierīcītājs

Uldis Gau

paraksts

05.05.2020

Zemes ierīcītāja sertifikāts Nr. AA0074

id: 29232907

[Izniegts 03.01.2011., derīgais līdz 02.01.2021.]