

ZEMES IERĪCĪBAS PROJEKTS

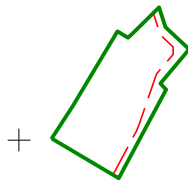



APZĪMĒJUMI	NOŠAUKUMS
	DETĀLPLĀNOJUMA ROBEŽA
	ZEMES VIENĪBAS ROBEŽA
	ĪSLA SARKANĀJĀS LĪNIJĀS
	PROJEKTĒTĀS ZEMES VIENĪBAS ROBEŽA
	EMĪLA DĀRZĪNIA ĪSLA 28 Nr.1 (13000260098) 3,9678 ha
	ZEMES VIENĪBAS ADRESĒ
	PROJEKTĒTĀS ZEMES VIENĪBAS KADASTRA APZĪMĒJUMS UN PLATĪBA




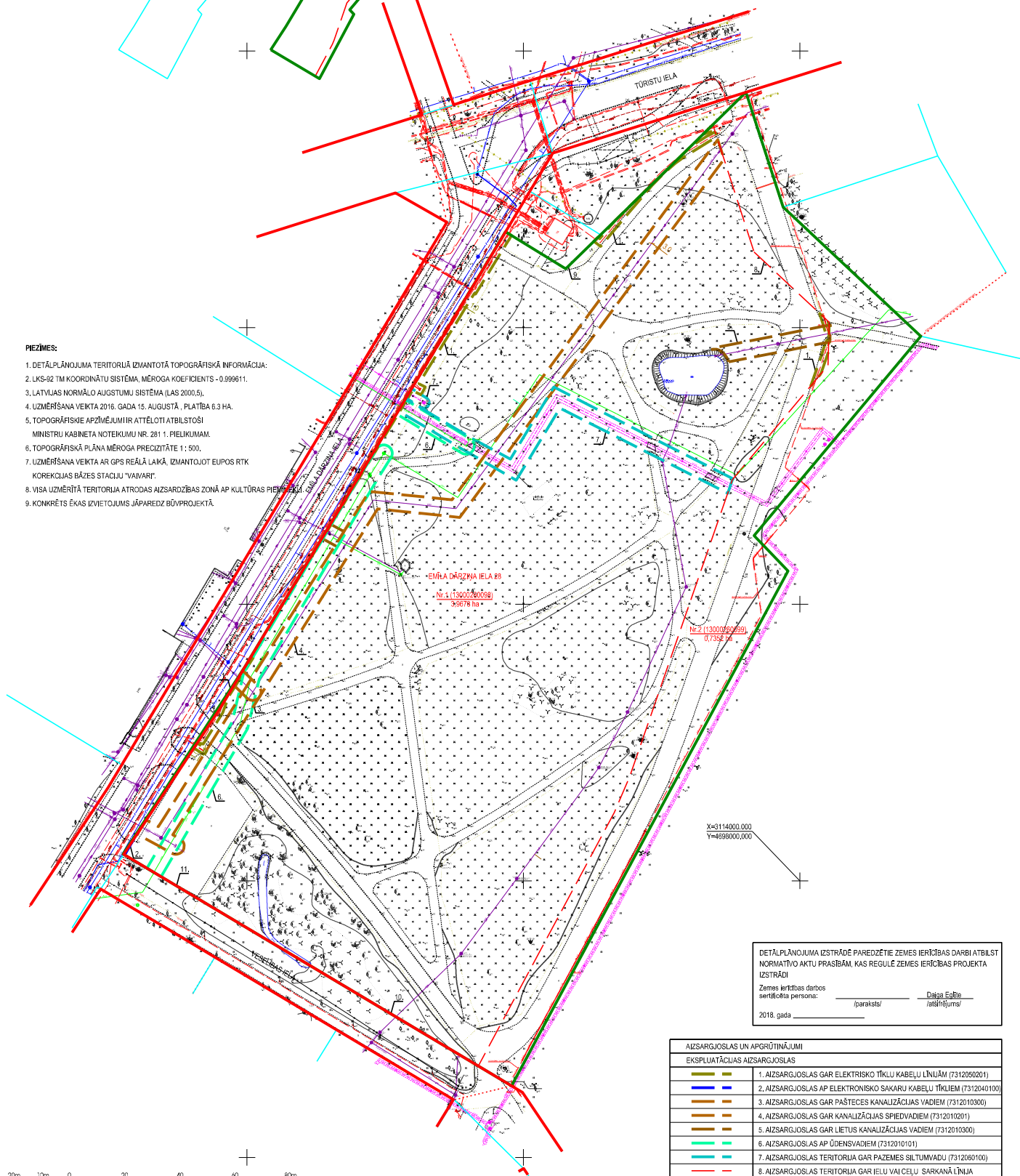
PROJEKTĒTĀS TERITORIJAS SHĒMA
PIRMS DETĀLPLĀNOJUMA IZSTRĀDES

PROJEKTĒTĀS TERITORIJAS SHĒMA
PĒC DETĀLPLĀNOJUMA IZSTRĀDES M 1:1000



PIEZĪMES:

1. DETĀLPLĀNOJUMA TERITORIJĀ IZMANTOTĀ TOPOGRĀFISKĀ INFORMĀCIJA:
2. LKS-92 TM KOORDINĀTU SISTĒMA, MĒROGA KOEFICIENTS - 0,999611.
3. LATVIJAS NORMĀLO AUGSTUMU SISTĒMA (LAS 2000,5).
4. UZMĒRŠANA VEIKTA 2016. GADA 15. AUGUSTĀ, PLATĪBA 6,3 HA.
5. TOPOGRĀFISKE APZĪMĒJUMI IR ATTĒLOTI ATBILSTOŠI
MINISTRU KABINETA NOTEIKUMU NR. 281 1. PIELIKUMAM.
6. TOPOGRĀFISKĀ PLĀNA MĒROGA PRECIZITĀTE 1 : 500.
7. UZMĒRŠANA VEIKTA AR GPS REĀLĀ LAIKĀ, IZMANTOJOT EUPOS RTK
KOREKCIJAS BĀZES STACIJU "VAIVARI".
8. VISA UZMĒRĪTĀ TERITORIJĀ ATRODAS AIZSARDZĪBAS ZONĀ AP KULTŪRAS PIEMĒKĀJI.
9. KONKRĒTĒS ĒKAS IZVIETOJUMS JĀPAREZĒ BŪVPROJEKTĀ.



PROJEKTĒTĀS ZEMES VIENĪBAS UN APGRŪTINĀJUMI						
Projektētās zemes vienības				Apgrūtinājumi		
Nr. d.k.	Kadastra apzīmējums	Platība no esošajām zemes vienībām	Zemes vienības adrese	Platība	Kārta Nr.	Klasifikācijas kods
1.	13000260098	13000260098 - 3,9678 ha	Emīla Dārznīca iela 28	3,9678 ha	1, 2, 3, 4, 5, 6, 7	7312050201, 7312040100, 7312010300, 7312010201, 7312010300, 7312010101, 7312060100, 7312030100, 7311010300, 7314020102, 7313020600
2.	13000260099	13000260099 - 0,7352 ha	-	0,7352 ha	8, 9, 10, 11	7312030100, 7313020600

Esošās zemes vienības	
Kadastra apzīmējums	Platība
13000260098	4,7030 ha
Kopā	4,7030 ha

DETĀLPLĀNOJUMA IZSTRĀDE PAREIZĒTĒS ZEMES IERĪCĪBAS DARBI ATBILST
NORMATĪVO AKTU PRASĪBĀM, KAS REGULĒ ZEMES IERĪCĪBAS PROJEKTA
IZSTRĀDI

Zemes ierīcības darbu
sertificēta persona: _____ Daiga Egīte
(paraksts) (atšifrējums)

2018. gada _____

AIZSARGJOSLAS UN APGRŪTINĀJUMI	
EKSPLUATĀCIJAS AIZSARGJOSLAS	
	1. AIZSARGJOSLAS GAR ELEKTRISKO TĪKLU KABEĻU LĪNIJĀM (7312050201)
	2. AIZSARGJOSLAS AP ELEKTRONISKO SAKARU KABEĻU TĪKLIEM (7312040100)
	3. AIZSARGJOSLAS GAR PAŠTĒCES KANALIZĀCIJAS VADIEM (7312010300)
	4. AIZSARGJOSLAS GAR KANALIZĀCIJAS SPIEDVADIEM (7312010201)
	5. AIZSARGJOSLAS GAR LIETUS KANALIZĀCIJAS VADIEM (7312010300)
	6. AIZSARGJOSLAS AP ŪDENSVADIEM (7312010101)
	7. AIZSARGJOSLAS TERITORIJĀ GAR PAZEMES SILTUMVADU (7312060100)
	8. AIZSARGJOSLAS TERITORIJĀ GAR ĪSLU VAI CEĻU SARKANĀ LĪNIJĀ (7312030100)
VIDES UN DABAS RESURSU AIZSARDZĪBAS AIZSARGJOSLAS	
	9. BALTIJAS JŪRAS UN RĪGAS JŪRAS LĪČA IEROBEŽOTĀS SAMNIECIŠKĀS DARĪBBĀS JOSLAS TERITORIJĀ (7311010300)
	10. VALSTS NOZĪMES PILSĒTBŪVniecības PIEMĒKĀJA TERITORIJAS AIZSARGJOSLA (7314020102)
CITI APGRŪTINĀJUMI	
	11. ĶEMERU NATIONĀLĀ PARKA NEITRĀLĀ TERITORIJĀ (7313020600)

Izstrādes vadītājs	M. Kalvāne	2018	Pasūtījums	DETĀLPLĀNOJUMS - Emīla Dārznīca iela 28, Jūrmalā
Ainavu arhitekts	S. Pilpe	2018		
Kartogrāfs	S. Grase	2018		
Kartogrāfiskā pamatne - augstas detalizācijas topogrāfiskā plāna pamatne (uzm. SIA "TERRA TOPO", 2016. gada 15. augusts); LAS-2000,5 augst., slātnis; LKS-92 koordinātu sistēma, mēroga koef. 0,999611)			Pasūtītājs Līguma nr. Lapas nosaukums	Jūrmalas pilsētas dome 90-17-00021 4,7030 ha ZEMES IERĪCĪBAS PROJEKTS
			Mērogs	Lapa
			M 1 : 1000	3
				Lapu skaits 7



Rīga, LV-1011, tālrunis 80008100
e-pasts: metrum@metrum.lv