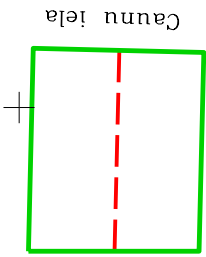



Pielikums Jūrmalas pilsētas domes 2020.gada 23. jūlija lēmumam Nr. 349 (protokols Nr.10, 27.punkts)

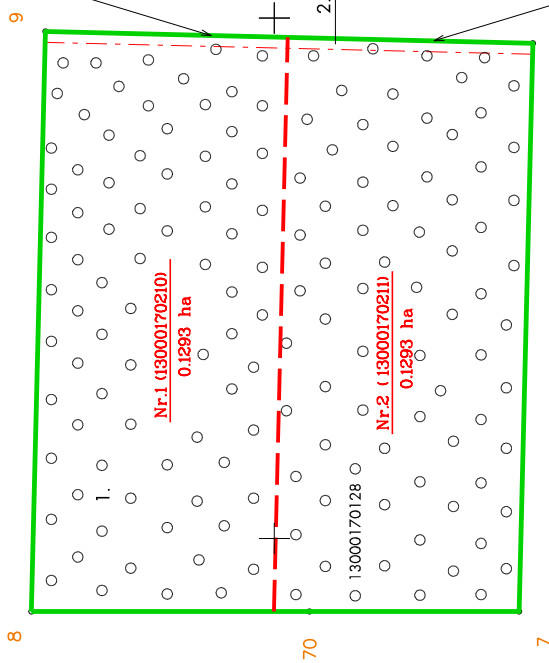
Projektēta teritorijas shēma
pēc zemes ierīcības projekta
izstrādes



Projektēta teritorijas shēma
pirms zemes ierīcības projekta
izstrādes



piekļuve no Caunu ielas



Caunu iela

piekļuve no Caunu ielas

UZMERĪJUMS REGISTRĒTS
un elektroniski parakstīts
Jūrmalas pilsētas domes
inženierbūvju un ģeodēzijas nodaļā
Kaspars Gulbis 29.06.2020
Nr. 513-2020

x=31650
y=479550

Apzīmējumi:

- 13000022604 esošās zemes vienības kadastra apzīmējums
- projektētās teritorijas robeža
- esošās zemes vienības robeža ar robežpunktu āķa
- projektēto zemes vienību robežas robeža, kas tiks likvidāta
- nekustamo īpašumu apgrūtinājuma robežas
- Nr.1 (13000022604) 0.1554 ha** — projektējās zemes vienības kadastra numurs un platība
- teritorijas robeža, kas var kalpot reālservitūta iesības nodibināšanai

Esošās zemes vienības	
Nr.	Platība
13000170128	0.2386 ha
Kopā 0.2586 ha	

Projektētās zemes vienības				
Nr.	Kadastra apzīmējums	Platības no esošajām zemes vienībām	Apgūtinājumi	
			Kārtošanas Nr.	Klasifikācijas kods
1.	13000170128	0.1293 ha	1.	7311010300
			2.	7316080100
2.	13000170211	13000170128 - 0.1293 ha	1.	7311010300
			2.	7316080100

Zemes ierīcības projekts Jūrmalā, Caunu iela 8B

Zemes ierīcības projekta grafiskās daļas mērogs	1:500	LKS-92 koordinātu sistēma	Mēroga koeficients 0,999605
Kartogrāfiskā pamatne - inženierbūvju un ģeodēzijas nodaļas izsniegtā planšete Nr. 4222-31-25.3-130000 Zemes robežu plāns : Valsts zemes dienests • M1:500 - 18.12.2002			
Projektam piekritu, iebildumu nav, īpašuma Caunu ielā 8B īpašnieks		Vārds, Uzvārds	29.06.2020
Apliecinu, ka zemes ierīcības projekts izstrādāts atbilstoši normatīvo aktu prasībām, kas regulā zemes ierīcības projekta izstrādi			
Zemes ierīkotājs	Uldis Gau		29.06.2020
Zemes ierīkošanas sertifikāts Nr. AA0074 (izsniegts 03.01.2021., derīgais līdz 02.01.2021.)			



tel. 29232907