
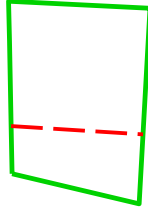


Projektēta teritorijas shēma
pirms zemes ierīcības projekta
izstrādes

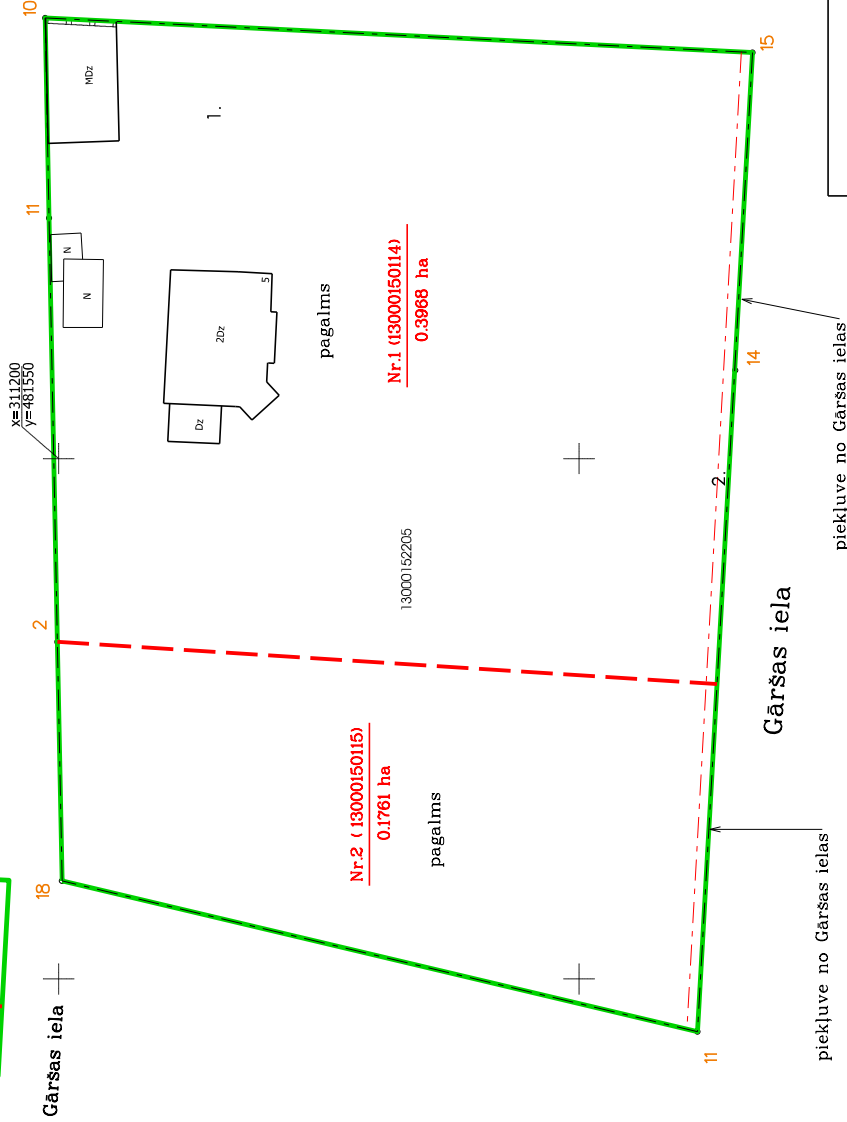


Projektēta teritorijas shēma
pēc zemes ierīcības projekta
izstrādes



Gāršas iela

Gāršas iela



UZMERĒJUMS REĢISTRĒTS
un elektroniski parakstīts
Jūrmalas pilsētas domes
Inženierbūvju un ģeodēzijas nodaļā
Kaspars Gulbis 05.10.2020
Nr. 916-2020

Apzīmējumi :

- 13000022604 esošās zemes vienības kadastra apzīmējums
- projektētās teritorijas robeža
- esošās zemes vienības robeža ar robežpunktu ēka
- projektēto zemes vienību robežas robeža, kas tiks likvidēta
- nekustamo īpašumu apgrūtinājuma robežas
- Nr.1 (13000022604) 0.1554 ha projektētās zemes vienības kadastra numurs un platība
- teritorijas robeža, kas var kalpot realservitūta tiesības nodibināšanai

Esošās zemes vienības	
Kadastra apzīmējums	Platība
13000152205	0.5729 ha
Kopā	0.5729 ha

Projektētās zemes vienības		
Nr.	Kadastra apzīmējums	Platības no esošajām zemes vienībām
1.	13000150114	13000152205 - 0.3968 ha
2.	13000150115	13000152205 - 0.1761 ha

Apgrūtinājumi	
Kārtas Nr.	Klasifikācijas kods
1.	7311010300
2.	7316080100
1.	7311010300
2.	7316080100

Zemes ierīcības projekts

Jūrmalā, Gāršas iela 5

Zemes ierīcības projekta grafiskās daļas mērogs 1:500 IKS92 koordinātu sistēma Mēroga koeficients 0.999604

Kartogrāfiskā pamatne - SIA "Intra MTD" topogrāfiskā plāna (14.02.2019)

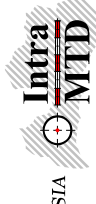
Zemes robežu plāns : Valsts zemes dienests - MI:1000 -21.11.1996

Projektam piekļūti, iebildumu nav. Īpašuma Gāršas iela 5 īpašnieks

paraksts Vārds, Uzvārds 06.10.2020

Apliecinu, ka zemes ierīcības projekts izstrādāts atbilstoši normatīvo aktu prasībām, kas regulē zemes ierīcības projekta izstrādi

Zemes ierīkoātājs Uldis Gau paraksts 28.08.2020



lbr. 29232907

Zemes ierīkoātāja sertifikāts Nr. AA0074

[Izsniegts 03.01.2011., derīgums līdz 02.01.2021.]