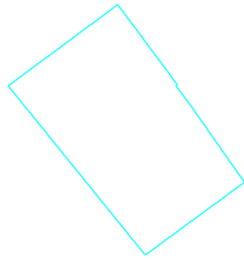
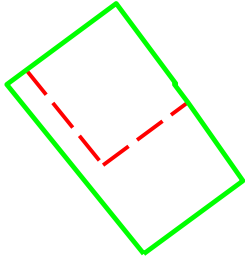


Projektētās teritorijas sniema  
pirms zemes ierīcības projekta  
izstrādes

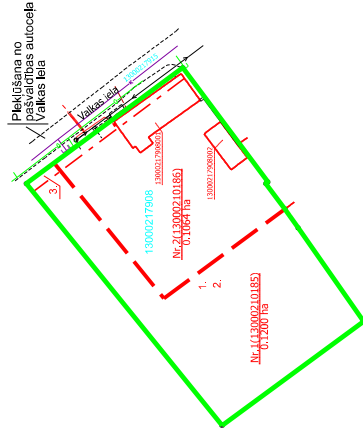


Projektētās teritorijas sniema  
pēc zemes ierīcības projekta  
izstrādes



1:31,0900  
V=27,6300

1:31,0900  
V=27,6300



1:31,0900  
V=27,6300

1:31,0900  
V=27,6300



# Pielikums Jūrmalas pilsētas domes 2020.gada 29. oktobra lēmumam Nr. 572 (protokols Nr.19, 58.punkts)

Apzīmējumi	
13000217908	uzmērītas zemes vienības kadastra apzīmējums
	projektētās teritorijas robeža
	uzmērītas zemes vienības robežas ar robežpunktu
	projektētās zemes vienības robeža ar robežpunktu
	būve
	projektētās zemes vienības numurs un platība
Nekustamā īpašuma objekta apgrūtinājuma robežas	
1	Baltās jūras un Rīgas jūras līča ienobežas samīdniešās daļības poska teritorija
2	stipra režģma vīles un daļas resursu uzturēšanas abpusējais
3	ekspluatācijas abpusējais teritorija gar ielu vai ceļu - servitūta līnija

Zemes ierīcības projekts Jūrmala, Valakas iela 5	
Zemes ierīcības projekta grafiskās daļas 1:31,0900 V=27,6300 LKS-92, TM, LU Projekta risinājumu un izstrādes gājieni piekļūst Nekustamā īpašuma Valakas iela 5 īpašnieks	Kartogrāfiskā materiāla pamatne zemes robežu plāns, Nr. 0100, 1999. Valsts zemes dienests, 27.01.1999.
paraksts	Vārds, Uzvārds
SIA "Latvijasierīcējs.lv" reģ.Nr.4000378396, Eduarda Smiļga iela 2A, Rīga, LV-1048 Tālrunis: Jaunā iela 6A-2, tālr.63221047 www.latvijasiericejs.lv	
SIA "Latvijasiericejs.lv" Ziemeļkurzemes biroja zemes ierīcētājs Jānis Ruklis	Sertifikāts Nr. AA0004 izdots 27.10.2010., derīgs līdz 20.10.2020.

Nr.	Kadastra apzīmējums	Projektētās zemes vienības		Apgrūtinājumi	
		Platības no esošajām zemes vienībām	Platība*	Kārtas Nr.	Klasifikācijas kods
1	13000210185	0.1200 ha no 13000217908	0.1200 ha	1.	7311010300
				2.	7311090100
				3.	7312030100
2	13000210186	0.1064 ha no 13000217908	0.1064 ha	1.	7311010300
				2.	7311090100
				3.	7312030100
			Kopā		0.2264 ha

\*Veicot zemes kadastrālo uzmērīšanu projektēto zemes vienību platības var tikt precizētas

Esošās zemes vienības	
Kadastra apzīmējums	Platība
13000217908	0.2264 ha