
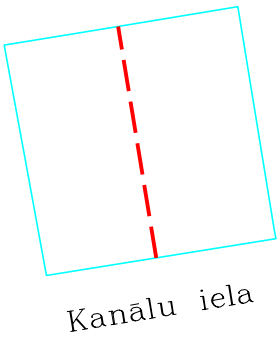


Projektēta teritorijas shēma
pirms zemes ierīcības projekta
izstrādes



Projektēta teritorijas shēma
pēc zemes ierīcības projekta
izstrādes



Pielikums Jūrmalas pilsētas domes 2020.gada 26.novembra lēmumam Nr.664 (protokols Nr.21, 38.punkts)



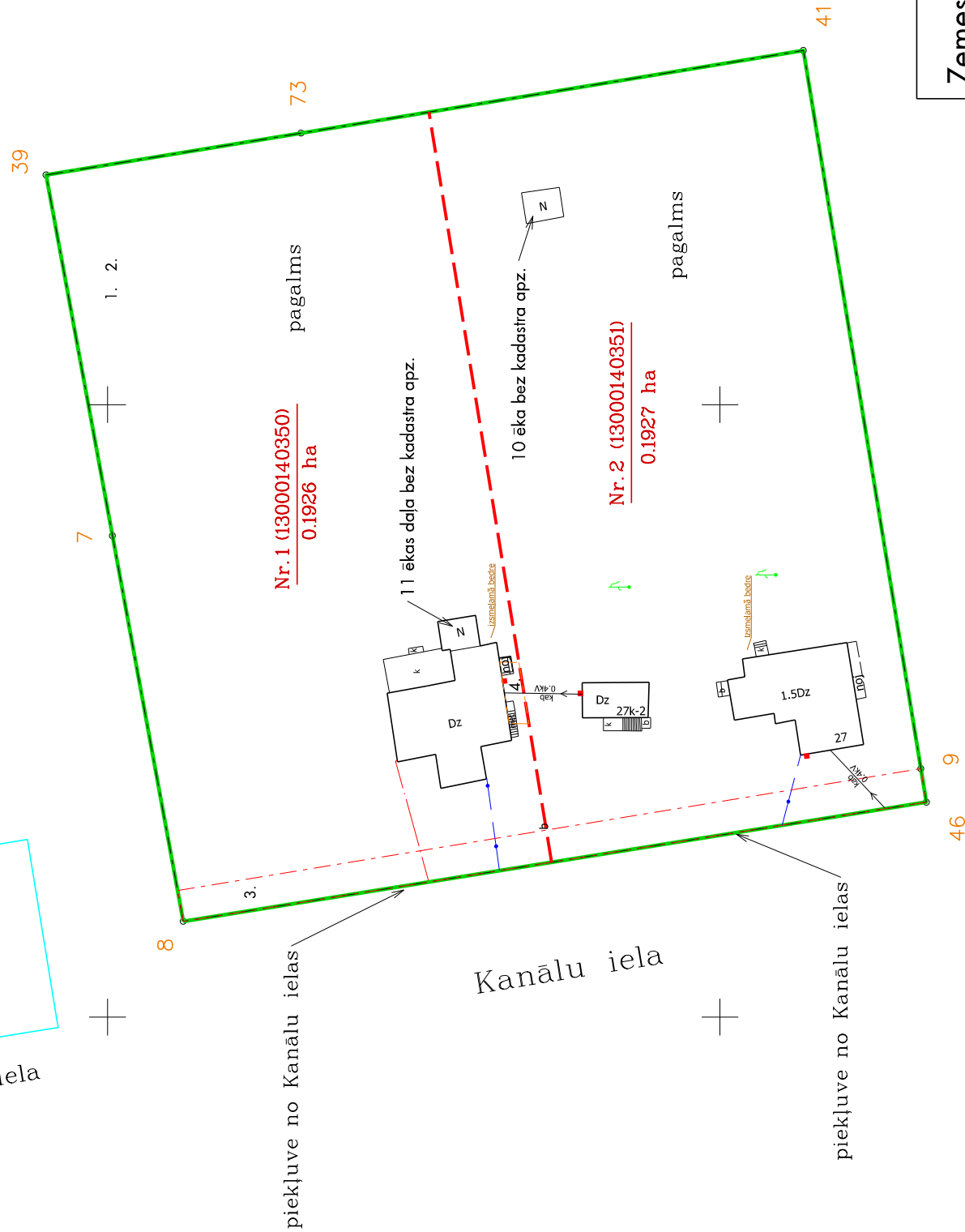
x=312650
y=482750

Apzīmējumi :

- 13000022604 esošās zemes vienības kadastra apzīmējums
- projektētās teritorijas robeža
- esošās zemes vienības robeža ar robežpunktu ēka
- projektēto zemes vienību robežas robeža, kas tiks likvidēta
- nekustamo īpašumu apgrūnājuma robežas
- Nr.1 (13000022604) projektējās zemes vienības kadastra numurs un platība **0.1554 ha**
- teritorijas robeža, kas var kalpot reālservitūta tiesības nodibināšanai



UZMĒRĪJUMS REĢISTRĒTS
un elektroniski parakstīts
Jūrmalas pilsētas domes
Inženierbūvju un ģeodēzijas nodaļā
Kaspars Gulbis 25.05.2018
Nr. 454-2018

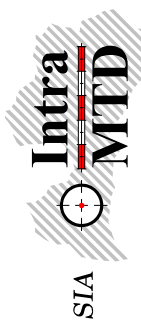


Esošās zemes vienības	
Kadastra apzīmējums	Platība
13000146403	0.3853 ha
Kopā 0.3853 ha	

Projektētās zemes vienības			Apgrūnājumi
Nr.	Kadastra apzīmējums	Platības no esošajām zemes vienībām	Kārtas Nr. / Klasifikācijas kods
1.	13000140350	13000146403 - 0.1926 ha	1. / 7311010300
			2. / 7314010105
			3. / 7312030100
			4. / 7312050601
2.	13000140351	13000146403 - 0.1927 ha	1. / 7311010300
			2. / 7314010105
			3. / 7312030100

Zemes ierīcības projekts: Jūrmalā, Kanālu iela 27

Zemes ierīcības projekta grafiskās daļas mērogs 1:500	LKS-92 koordinātu sistēma	Mēroga koeficients 0.999604
Kartogrāfiskā pamatine - Inženierbūvju un ģeodēzijas nodaļas izsniegta ADTI planšete 4222-32-33.4-1300		
Zemes robežu plāns : Valsts zemes dienests - M1:500 [20.08.2001]		
Projektam piekritu, iebildumu nav, īpašuma Kanālu iela 27 līdzīpašnieces pilnv. persona	paraksts	Vārds, Uzvārds 25.05.2018
Projektam piekritu, iebildumu nav, īpašuma Kanālu iela 27 līdzīpašniece	paraksts	Vārds, Uzvārds 25.05.2018
Apliecinu, ka zemes ierīcības projekts izstrādāts atbilstoši normatīvo aktu prasībām, kas regulē zemes ierīcības projekta izstrādi		
Zemes ierīkotājs Uldis Gau		paraksts 25.05.2018
Zemes ierīkotāja sertifikāts Nr.AA000000074 (Izsniegts 03.01.2011., derīgs līdz 02.01.2021.)		



SIA Intra MTD
tel. 29232907