
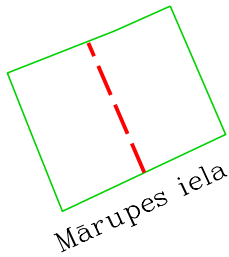


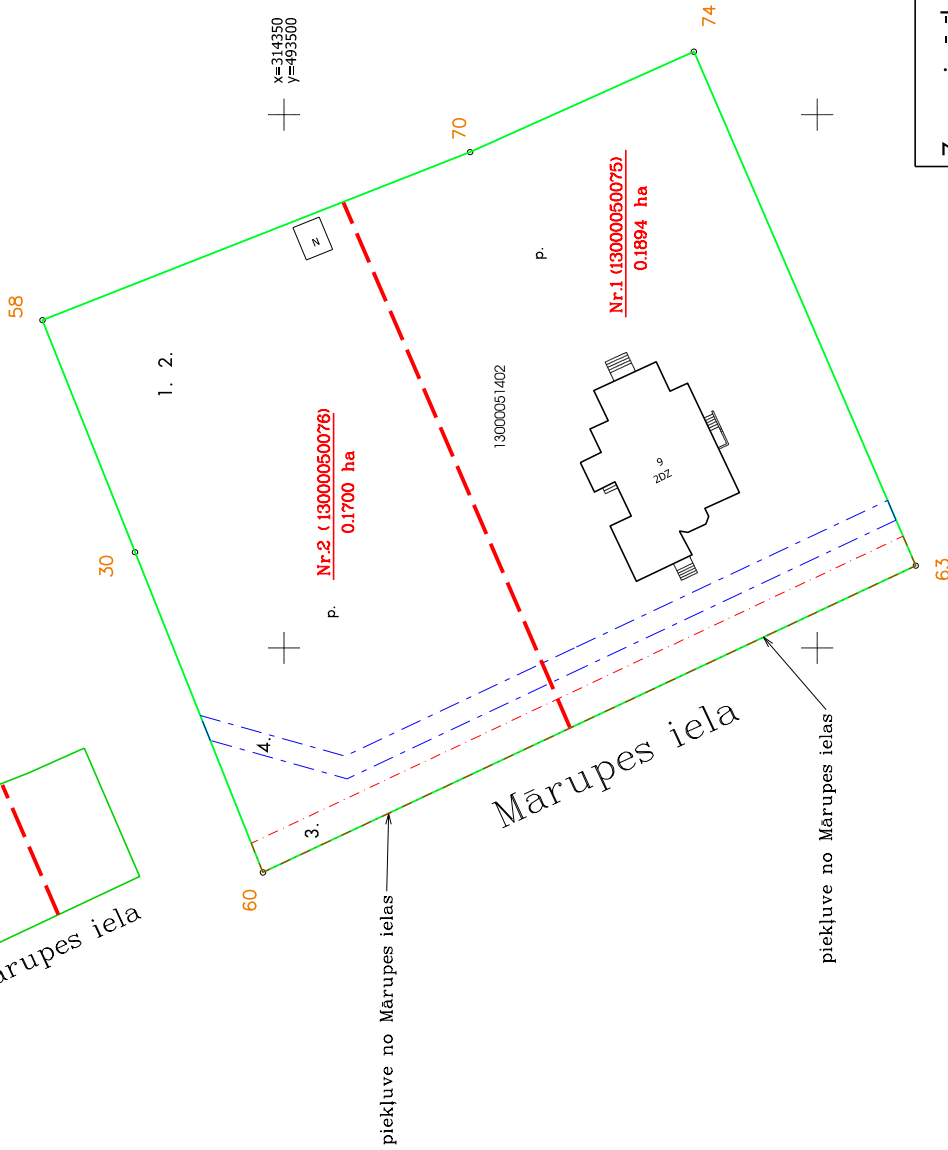
Projektētā teritorijas shēma  
pirms zemes ierīcības projekta  
izstrādes



Projektētā teritorijas shēma  
pēc zemes ierīcības projekta  
izstrādes



Pielikums Jūrmalas pilsētas domes  
2020.gada 17. decembra lēmumam Nr. 755  
(protokols Nr.23, 22.punkts)



**UZMĒRĒJUMS REĢISTRĒTS**  
un elektroniski parakstīts  
Jūrmalas pilsētas domes  
Inženierbūvju un ģeodēzijas nodaļā  
**Kaspars Gulbis 26.03.2020.**  
**Nr. 249-2020**

Saskaņots Nacionālās kultūras mantojuma pārvaldē – Nr. 17	PARAKSTS	24.03.2020
Vadītāja vietniece K. Ābele		

Apzīmējumi :

- 13000051402 esošās zemes vienības kadastra apzīmējums
- projektētās teritorijas robeža
- esošās zemes vienības robeža ar robežpunktu
- ēka
- projektēto zemes vienību robežas
- robeža, kas tiks likvidēta
- nekustamo īpašumu apgrūtinājuma robežas
- Nr.1 (13000022804) projektētās zemes vienības kadastra numurs un platība**
- 0.1554 ha**
- teritorijas robeža, kas var kalpot reālservitūta
- īesības nodibināšanai

Esošās zemes vienības	
Kadastra apzīmējums	Platība
13000051402	0.3594 ha
<b>Kopā</b>	<b>0.3594 ha</b>

Projektētās zemes vienības		Apgrūtinājumi	
Nr.	Kadastra apzīmējums	Kārtas Nr.	Klasifikācijas kods
1.	13000050075	1.	7311010300
		2.	7314010602
		3.	7312030100
		4.	7312040100
2.	13000050076	1.	7311010300
		2.	7314010602
		3.	7312030100
		4.	7312040100

### Zemes ierīcības projekts

Jūrmalā, Mārupes iela 9

Zemes ierīcības projekta grafiskās daļas mērogs 1:500	LKS-92 koordinātu sistēma	Mēroga koeficients 0.9999601
Kartogrāfiskā pamatne - inženierbūvju un ģeodēzijas nodaļas izstrādātais plāns Nr. 4222-3454.1-130000		
Zemes robežu plāns : Valsts zemes dienests - M1:500		
Projekta mērķi, iebildumu nav, īpašuma Mārupes ielas 9 īpašniece	paraksts	Vārds, Uzvārds 17.05.2020
Apliecinu, ka zemes ierīcības projekts izstrādāts atbilstoši normatīvo aktu prasībām, kas regulē zemes ierīcības projekta izstrādi		
Zemes ierīkoļājs	Ulāis Gau	paraksts 12.03.2020
Zemes ierīkoļāja sertifikāts Nr. AA0074		
[Zemlāgis:03.01.20.1].datlga:ldz:02.01.2021.]		

