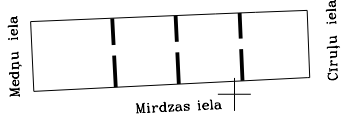


Projektiētā teritorijas shēma pirms zemes ierīcības projekta izstrādes

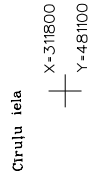
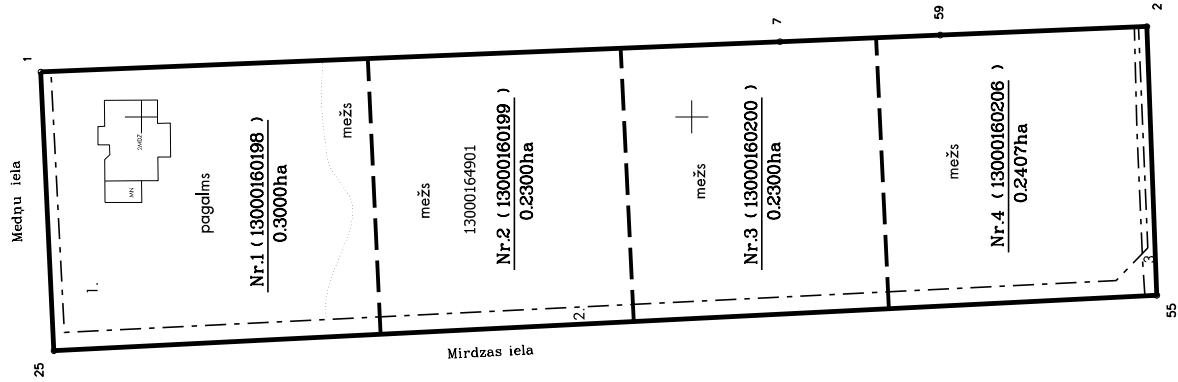


Projektiētā teritorijas shēma pēc zemes ierīcības projekta izstrādes



Esošās zemes vienības	
Kadastra apzīmējums	Platība
13000164901	1.0007 ha
Kopā	1.0007 ha

Projektiētās zemes vienības		Aprūnājumi	
Nr.	Kadastra apzīmējums	Platība	Klasifikācijas kods
1.	13000160198	0.3000 ha	7311010300 7312030100
2.	13000160199	0.2300 ha	7311010300 7312030100
3.	13000160200	0.2300 ha	7311010300 7312030100
4.	13000160206	0.2407 ha	7311010300 7312030100 7312010400



Grafiskais pielikums
Jūrmalas pilsētas domes
2020.gada 17.decembra lēmumam Nr.757
(protokols Nr.23, 24.punkts)



Apzīmējumi:

- 130000164901 esošās zemes vienības kadastra apzīmējums
- 91 projektiētās teritorijas robeža
- esošās zemes vienības robeža ar robežpunktu
- ēka
- projektiēto zemes vienību robežas
- nekustamo īpašumu apgrūnājuma robežas
- Nr.1 (130000160000) projektiējās zemes vienības kadastra nummurs un platība 0.2300 ha

Zemes ierīcības projekts Jūrmalā, Mirdzas iela 31

Zemes ierīcības projekta grafiskās daļas mērogs 1:1000 IKS-92 koordinātu sistēma Mēroga koeficients 0,999604
 Kartogrāfiskā pamatne - SIA "METO PRO" topogrāfiskais plāns M 1:500 - 09.04.2018.
 Zemes robežu plāns: Valsts zemes dienests - M1:500, 1996.

Projektam piekritu, iebildumu nav. Ipašuma Ipašnieks Vārds Uzvārds

Paraksts	Vārds Uzvārds	11.12.2018.
Apliecinu, ka zemes ierīcības projekts izstrādāts atbilstoši normatīvo aktu prasībām, kas regulē zemes ierīcības projekta izstrādi		
Zemes ierīkotājs	Uldis Gau	Paraksts
Zemes ierīkotāja sertifikāts Nr. AA000000074		24.07.2018



lsh. 29232907

[Izstrādāts 05.01.2011., atbilstoši lēm. 02.01.2020]