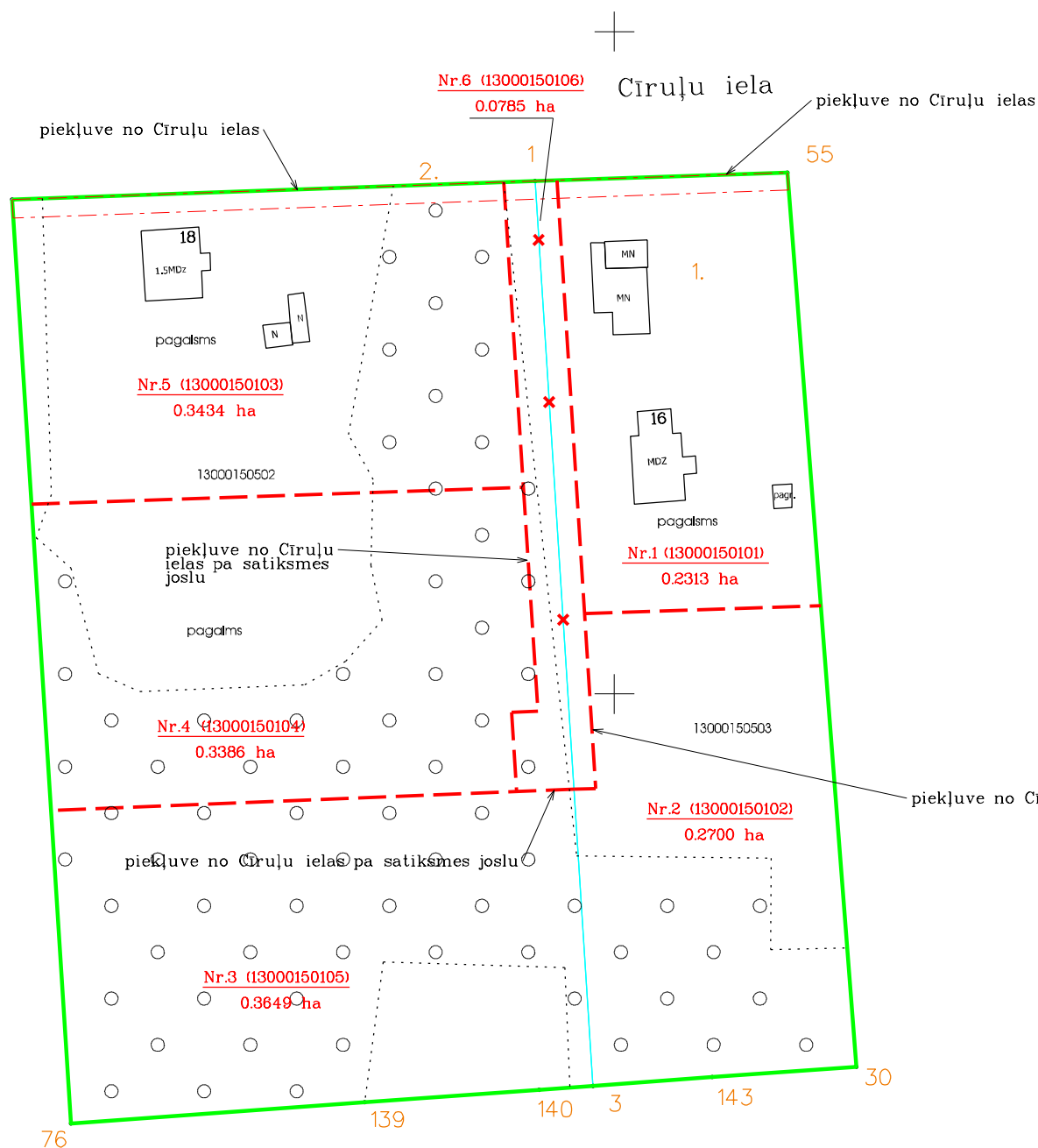
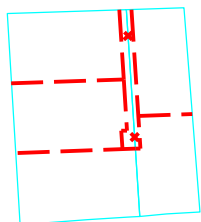



Projektētā teritorijas shēma
pirms zemes ierīcības projekta
izstrādes

Projektētā teritorijas shēma
pēc zemes ierīcības projekta
izstrādes

Cīruļu iela

Cīruļu iela



Apzīmējumi :

- 13000022604 esošās zemes vienības kadastra apzīmējums
- projektētās teritorijas robeža
- esošās zemes vienības robeža ar robežpunktu
- ēka
- - - projektēto zemes vienību robežas
- x — robeža, kas tiks likvidēta
- nekustamo īpašumu apgrūtinājuma robežas
- Nr.1 (13000022604) projektējās zemes vienības kadastra nummurs un platība
- 0.1554 ha
- - - teritorijas robeža, kas var kalpot reālservitūta tiesības nodibināšanai

Esošās zemes vienības	
Kadastra apzīmējums	Platība
13000150502	1.0950 ha
13000150503	0.5317 ha
Kopā	1.6267 ha

Projektētās zemes vienības				Apgrūtinājumi	
Nr.	Kadastra apzīmējums	Platības no esošajām zemes vienībām	Platība	Kārtas Nr.	Klasifikācijas kods
1.	13000150101	13000150503 - 0.2313 ha		1.	7311010300
2.	13000150102	13000150503 - 0.2700 ha		2.	7312030100
3.	13000150105	13000150502 - 0.3649 ha		1.	7311010300
4.	13000150104	13000150502 - 0.3386 ha		1.	7311010300
5.	13000150103	13000150502 - 0.3434 ha		1.	7311010300
				2.	7312030100
6.	13000150106	13000150502 - 0.0481 ha		1.	7311010300
		13000150503 - 0.0304 ha		2.	7312030100

X=3116000
Y=4805000

Zemes ierīcības projekts

Jūrmalā, Cīruļu iela 16 un Cīruļu iela 18

Zemes ierīcības projekta grafiskās daļas mērogs 1:1000 LKS-92 koordinātu sistēma Mēroga koeficients 0.999605

Kartogrāfiskā pamatne - inženierbūvju un ģeodēzijas nodaļas izsniegtā planšete Nr. 4222-32-21.3; 32-21.4-13000
Zemes robežu plāns : VZD - M1:1000 - 15.01.2002; 10.10.2002

Projektam piekritu, iebildumu nav, īpašuma Cīruļu iela 16 īpašniece	paraksts	īpašnieks	04.11.2019
Projektam piekritu, iebildumu nav, īpašuma Cīruļu iela 18 īpašniece	paraksts	īpašnieks	04.11.2019
Projektam piekritu, iebildumu nav, īpašuma Cīruļu iela 18 īpašniece	paraksts	īpašnieks	04.11.2019

SIA **Intra MTD**
Iēl. 29232907

Apliecinu, ka zemes ierīcības projekts izstrādāts atbilstoši normatīvo aktu prasībām, kas regulē zemes ierīcības projekta izstrādi

Zemes ierīkotājs Uldis Gau paraksts 04.11.2019

Zemes ierīkotāja sertifikāts Nr.AA000000074
(izsniegts 03.01.2011, derīgs līdz 02.01.2021.)