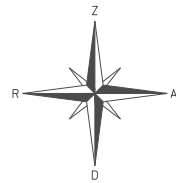
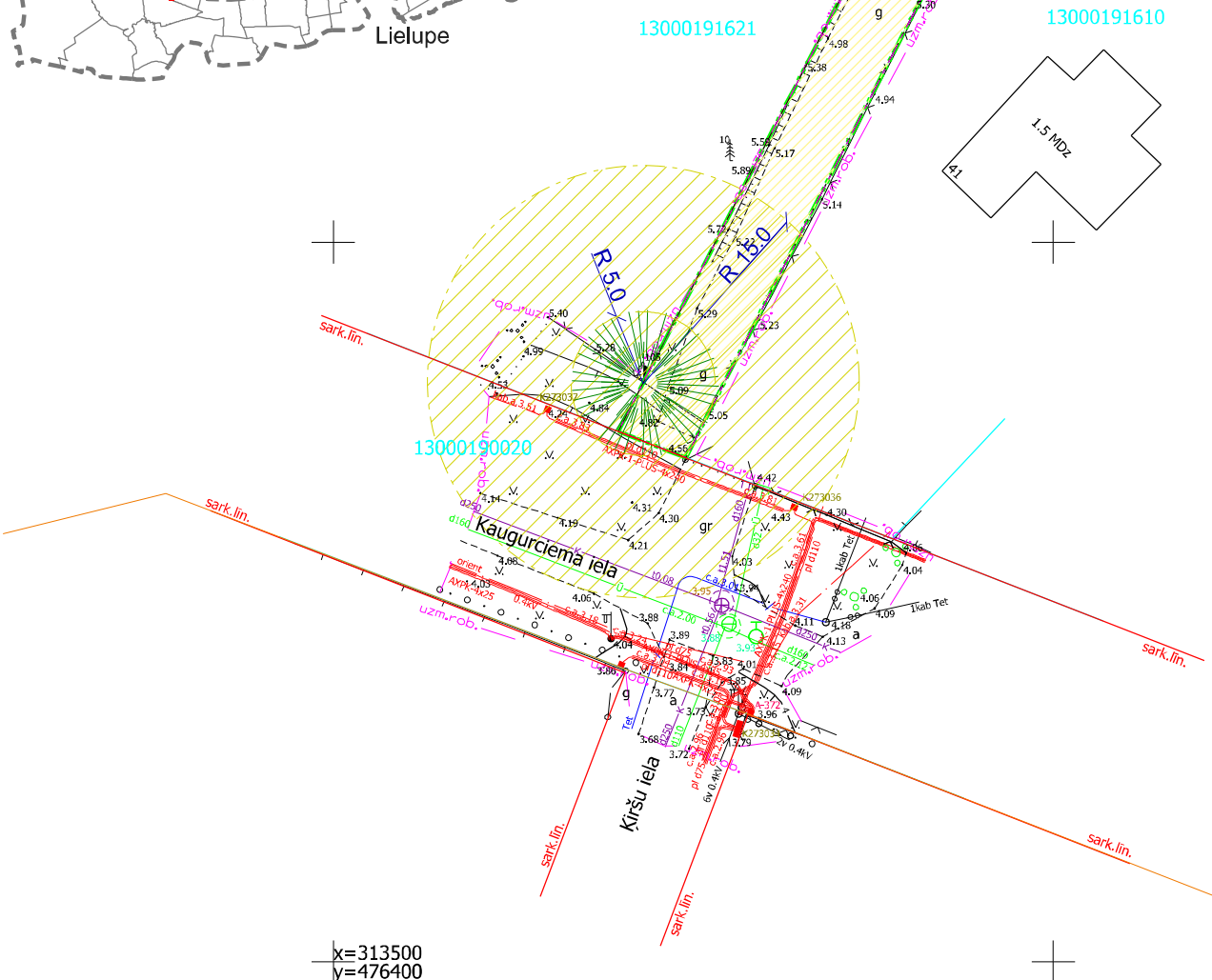
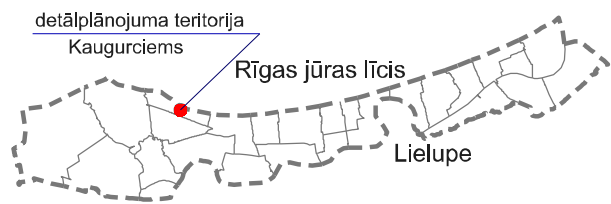


I.K. "TOPOS" PĀVELS SIŅICKIS		Pasūtījums: Jūrmala, Glūdas iela 26	Lapas 1
		Pasūtītājs: VĀRDS UZVĀRDS	
Reģistrācijas Nr.40002107752		Pasūtījuma reģistrācijas Nr.:TP 19/1204	Lapa 1
Sertificēts ģeodēzists Pāvels Siņickis ar Sert.Nr.CC0068 Tālr. 29115671		Topogrāfiskais plāns	
Vadītājs	P.Siņickis	14.01.2020	Mērogs 1:500
Ģeodēzists	P.Siņickis	13.12.2019	

- PIEZĪMES:
- Uzmērīšana veikta 13.12.2019. gada
 - LKS-92 TM koordinātu sistēma, mēroga koeficients 0.999607.
 - Latvijas normālo augstumu sistēma (LAS-2000,5)
 - Uzmērīšanā izmantota LatPos GP bāzes stacija "OJAR" RTK režīmā un ierīkots atbalstpunkts:
GT Nr.67 x=313538.776, y=476344.443, H=3.252
GT Nr.290 x=313630.662, y=476264.073, H=3.017
GT Nr.0409 x=313630.871, y=476110.188, H=4.946
 - Nekustamā īpašuma kadastra kartes dati iegūti portāla www.kadastrs.lv (1891439edoc)
Saskaņā ar VZD sniegto informāciju zemes vienību robežas ir attēlotas atbilstoši zemes kadastrālās uzmērīšanas un vietējā ģeodēziskā tīkla precizitātei un var nesakrist ar situāciju plānā.
 - Objekta platība - 0.3ha.
 - Plānšetes 4222-31-42.3-130000, 4222-31-42.1-130000.

TERITORIJAS NOVIETOJUMS JŪRMALAS PILSĒTĀ



TERITORIJAS PAŠREIZĒJĀ IZMANTOŠANA

APZĪMĒJUMI	NOSAUKUMS
	Detālplānojuma teritorijas robeža
	Zemesgabala robeža
13000191622	Kadastra numurs
GLŪDAS IELA 26	Zemesgabala adrese
2441 kv.m.	Zemesgabala platība
	Sarkanā līnija
DzS23	Funkcionālā zona - Savrupmāju apbūves teritorija
	Saglabājamie koki

NEKUSTAMĀ ĪPAŠUMA APGRŪTINĀJUMI		
apzīmējums	nosaukums	kods
	Baltijas jūras un Rīgas jūras līča krasta kāpu vides un dabas resursu aizsardzības aizsargjoslas teritorija	7311010100
	Baltijas jūras un Rīgas jūras līča ierobežotas saimnieciskās darbības joslas teritorija	7311010300
	Vietējās nozīmes pilsēt būvniecības pieminekļa teritorija un objekti	7314010603
	Vides un dabas resursu ķīmiskās aizsargjoslas teritorija ap pazemes ūdens ņemšanas vietu	7311090900
	Ekspluatācijas aizsargjoslas teritorija gar ielu vai ceļu - sarkanā līnija	7312030100
	Aizsargājama koka (dižkoka) teritorija	7313080300

TERITORIJAS NOVIETOJUMS KVARTĀLĀ



DETĀLPLĀNOJUMS ZEMESGABALAM GLŪDAS IELĀ 26, JŪRMALĀ kadastra nr. 13000191622 z/g platība 2441 kv.m.			GRAFISKĀ DAĻA TERITORIJAS PAŠREIZĒJĀ IZMANTOŠANA		
Izstrādātājs	SIA "DESIGN M"	Pasūtītājs	Mērogs	Lapa	Lapu skaits
Arhitekts	V.BĒRZIŅA	2020.	M 1:500	1	3
Projekta vad.	R.ANSULE	2020.	Jūrmala, 2020.gads		