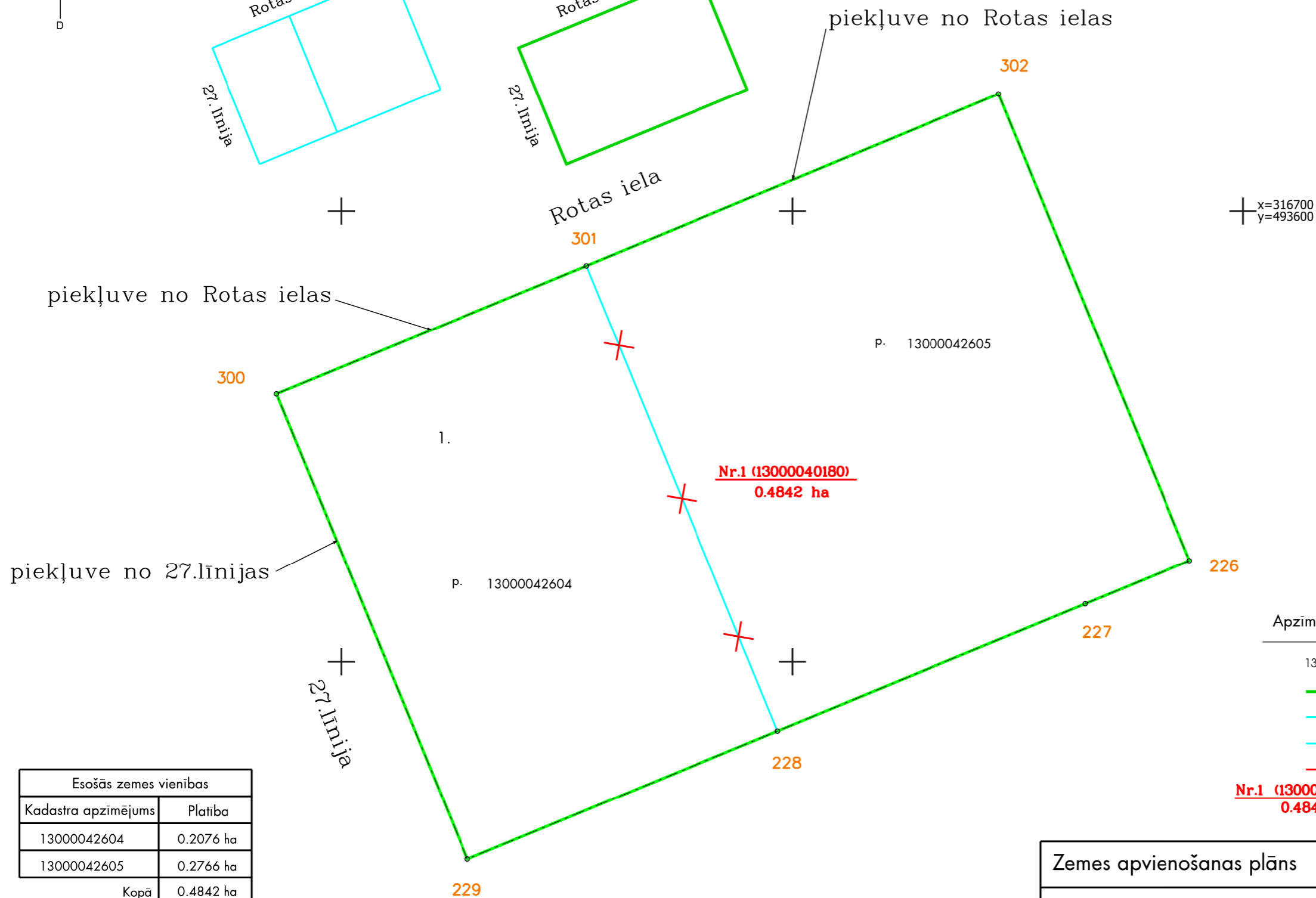
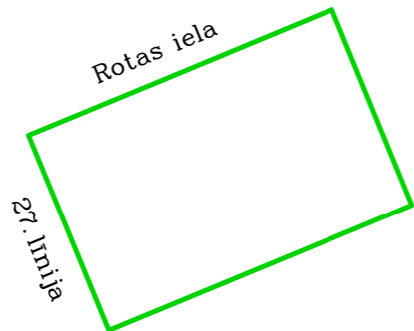
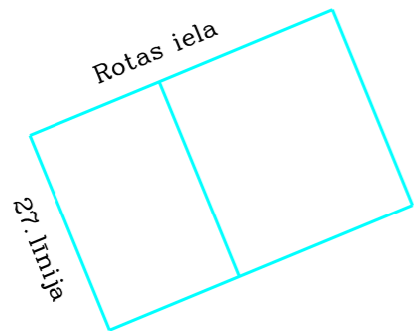




Projektētā teritorijas shēma
pirms zemes ierīcības projekta
izstrādes

Projektētā teritorijas shēma
pēc zemes ierīcības projekta
izstrādes



Esošās zemes vienības	
Kadastra apzīmējums	Platība
13000042604	0.2076 ha
13000042605	0.2766 ha
Kopā	0.4842 ha

Projektētās zemes vienības				Apgrūtinājumi	
Nr.	Kadastra apzīmējums	Platības no esošajām zemes vienībām	Platība	Kārtas Nr.	Klasifikācijas kods
1.	13000040180	13000042604 - 0.2076 ha 13000042605 - 0.2766 ha	0.4842 ha	1.	7311010300

Apzīmējumi :

- 13000042604 esošās zemes vienības kadastra apzīmējums
- projektētās teritorijas robeža
- 91 esošās zemes vienības robeža ar robežpunktu
- x robeža, kas tiks likvidēta
- - - - - nekustamo īpašumu apgrūtinājuma robežas
- **Nr.1 (13000040180) 0.4842 ha** projektējās zemes vienības kadastra nummurs un platība

Zemes apvienošanas plāns		Jūrmalā, Rotas ielā 20 un Rotas ielā 22	
Zemes ierīcības projekta grafiskās daļas mērogs 1:500	LKS-92 koordinātu sistēma	Mēraga koeficients 0.999601	
Kartogrāfiskā pamatne - SIA "Energoplāns" topogrāfiskais plāns M 1:500 - 21.05.2020. Zemes robežu plāni : Valsts zemes dienests - M1:500, 28.09.2001.			
Projektam piekritu, iebildumu nav, īpašuma īpašnieks		N.Z.	
	Apliecinu, ka zemes ierīcības projekts izstrādāts atbilstoši normatīvo aktu prasībām, kas regulē zemes ierīcības projekta izstrādi		
	Zemes ierīkotājs	Uldis Gau	30.06.2020
Zemes ierīkotāja sertifikāts Nr.AA0074 (izsniegts 03.01.2011, derīgs līdz 02.01.2021)			

tāl. 29232907