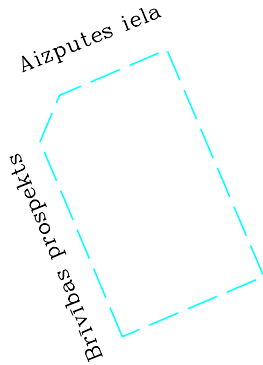
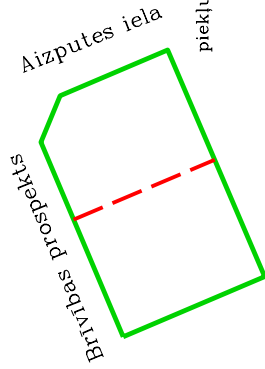


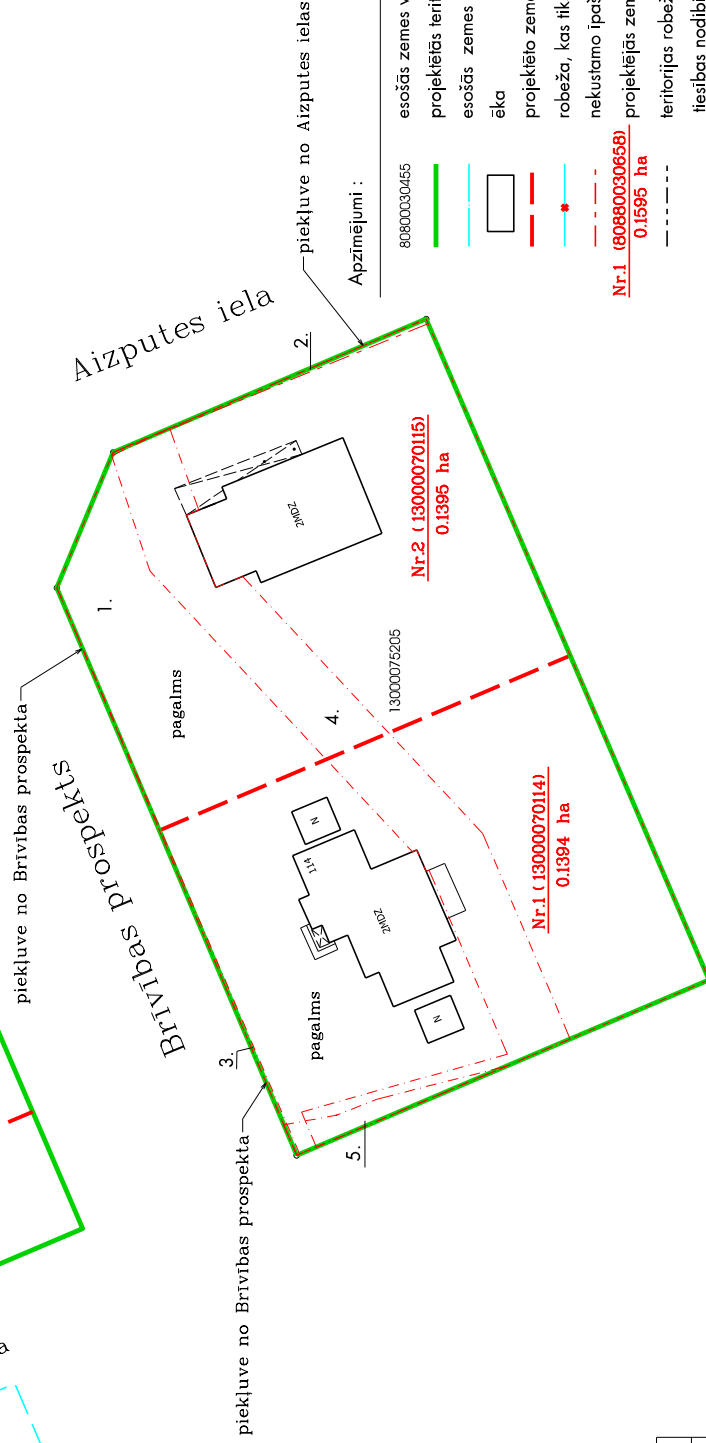
Projektēta teritorijas shēma
pirms zemes ierīcības projekta
izstrādes



Projektēta teritorijas shēma
pēc zemes ierīcības projekta
izstrādes



Pielikums Jūrmalas pilsētas domes
2021.gada 25.februāra lēmumam Nr.79
(protokols Nr.3, 38.punkts)



UZMĒRĪJUMS REĢISTRĒTS
un elektroniski parakstīts
Jūrmalas pilsētas domes
Inženierbūvju un ģeodēzijas nodaļa
Kaspars Gulbis 18.01.2021
Nr. 38-2021

Apzīmējumi:

- 80800030455 esošās zemes vienības kadastra apzīmējums
- projektiņās teritorijas robeža
- esošās zemes vienības robeža ar robežpunktu
- iela
- projektēto zemes vienību robežas
- robeža, kas tiks likvidēta
- nekustamo īpašumu apgrūtinājuma robežas
- projektiņās zemes vienības kadastra nummurs un platība
- teritorijas robeža, kas var kalpot realservitūta
- tiesības nodibināšanai

Esošās zemes vienības	
Kadastra apzīmējums	Platība
13000075205	0.2789 ha
Kopā	0.2789 ha

Projektiņās zemes vienības		
Nr.	Kadastra apzīmējums	Platība
1.	13000070114	13000075205 - 0.1394 ha
2.	13000070115	13000075205 - 0.1395 ha

Apgrūtinājumi	
Kartes Nr.	Klasifikācijas kods
1.	7311010300
3.	7316080100
4.	7312030100
5.	7312080101
1.	7311010300
2.	7316080100
4.	7312030100

Zemes ierīcības projekts Jūrmala, Brīvības prospekts 114

Zemes ierīcības projekta grafiskās daļas mērogs	1:500	LKS-92 koordinātu sistēma	Mēroga koeficients 0,999601
Kartogrāfiskā pamatne - Zemes robežu plāns - M1:500 (VZD 20.10.2000), planšetes 4222-44-12.1-13000, 4222-44-12.2-13000			
Projekta piekritu, iebildumu nav, īpašuma īpašniece		Vārds, Uzvārds	
Projekta piekritu, iebildumu nav, īpašuma īpašnieks		Vārds, Uzvārds	
Apliecinu, ka zemes ierīcības projekts izstrādāts atbilstoši normatīvo aktu prasībām, kas regulē zemes ierīcības projekta izstrādi			
Zemes ierīkotājs	Uldis Gau		14.01.2021
Zemes ierīkotāja sertifikāts Nr.AA0074 (izsniegts 03.01.2011., derīgs līdz 02.01.2025.)			



SIA Intra MTD
tālrunis: 29232907