
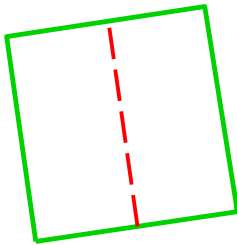


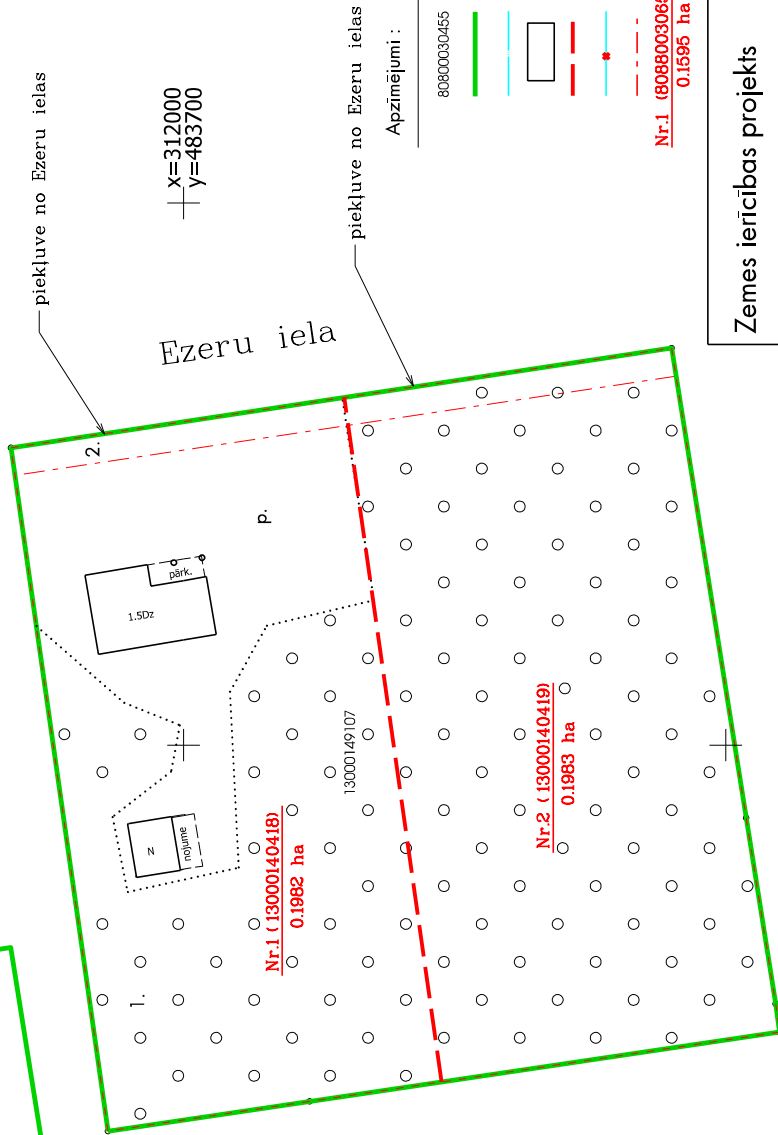
Projektēta teritorijas shēma
pirms zemes ierīcības projekta
izstrādes



Projektēta teritorijas shēma
pēc zemes ierīcības projekta
izstrādes



Pielikums Jūrmalas pilsētas domes 2021.gada 22. aprīļa lēmumam Nr. 182 (protokols Nr.5., 19.punkts)



UZMĒRŪMIS REĢISTRĒTS
un elektroniski parakstīts
Jūrmalas pilsētas domes
Inženierbūvju un ģeodēzijas nodaļā
Kaspars Gulbis 22.03.2021
Nr. 276-2021

- 80800030465
- esošās zemes vienības kadastra apzīmējums
 - projektētās teritorijas robeža
 - - - esošās zemes vienības robeža ar robežpunktu
 - ēka
 - - - projektēto zemes vienību robežas
 - robeža, kas tiks likvidēta
 - - - nekustamo īpašumu apgrūtinājuma robežas
 - - - **Nr.1 (60890030659) 0.1595 ha** projektējās zemes vienības kadastra nummurs un platība

Apzīmējumi:

Esošās zemes vienības	
Kadastra apzīmējums	Platība
13000149107	0.3965 ha
Kopā	0.3965 ha

Projektētās zemes vienības			Apgrūtinājumi	
Nr.	Kadastra apzīmējums	Platība	Kārtas Nr.	Klasifikācijas kods
1.	13000140418	13000149107 - 0.1982 ha	1.	7311010300
2.	13000140419	13000149107 - 0.1983 ha	2.	7312030100

Zemes ierīcības projekts		Jūrmala, Ezeru iela 44	
Zemes ierīcības projekta grafiskās daļas mērogs	1:500	IKS-92 koordinātu sistēma	Mēroga koeficients 0.999603
Karogrāfiskā pamatne - Zemes robežu plāns - M1:500 (VZD 02.07.1998), SIA "Intra MTD" topogrāfiskais plāns (11.02.2021)			
Projektam piekrišanu, iebildumu nav, īpašuma īpašniece		paraksts	Vārds, Uzvārds 22.03.2021
Projektam piekrišanu, iebildumu nav, īpašuma īpašniece		paraksts	Vārds, Uzvārds 22.03.2021
Projektam piekrišanu, iebildumu nav, īpašuma īpašnieks		paraksts	Vārds, Uzvārds 22.03.2021
Apliecinu, ka zemes ierīcības projekts izstrādāts atbilstoši normatīvo aktu prasībām, kas regulē zemes ierīcības projekta izstrādi			
Zemes ierīcotājs		paraksts	
Ulāis Gau		20.03.2021	
Zemes ierīcotāja sertifikāts Nr. AA0074 (izsniegts 03.01.2011., derīgā līdz 02.01.2026.)			



Reģ. 29222907