
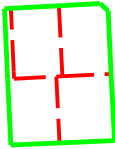


Projektētās teritorijas shēma pirms projekta

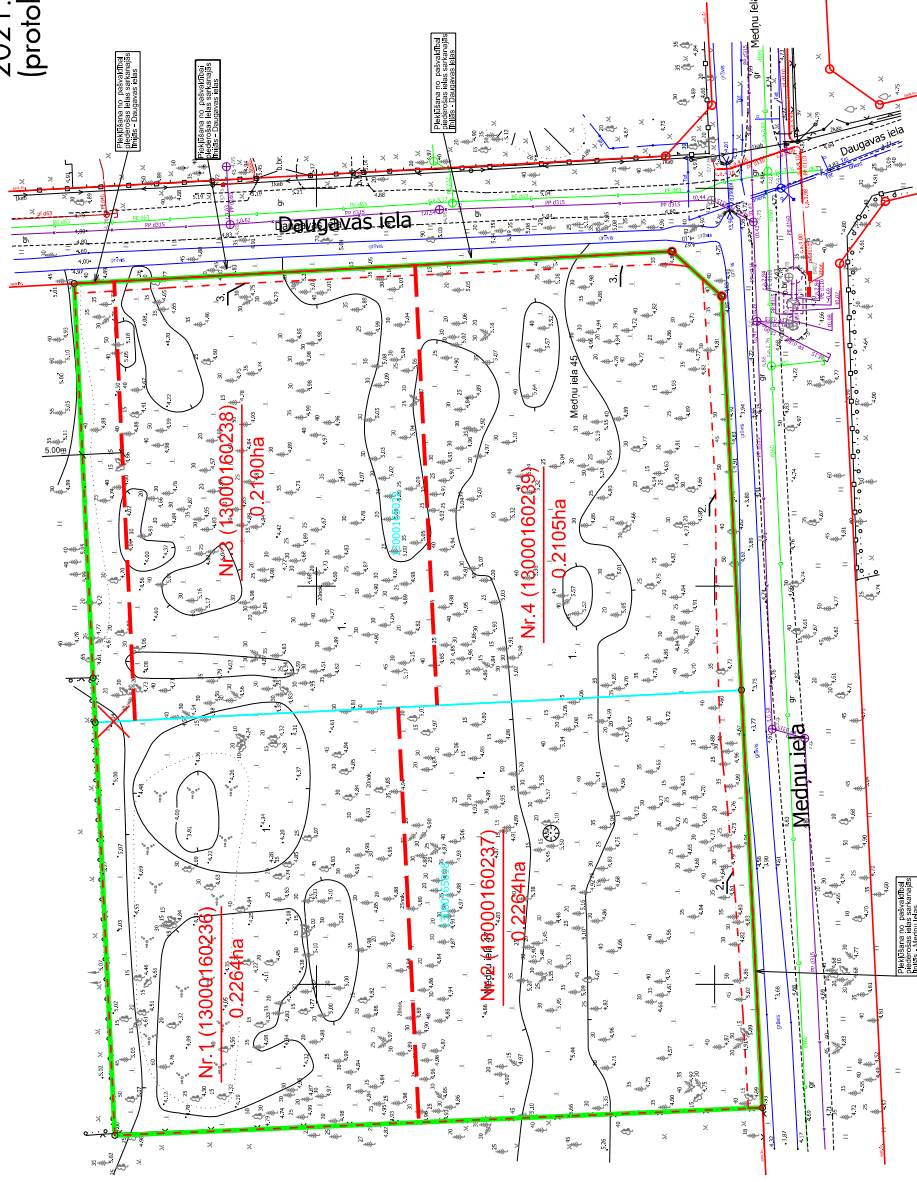


Projektētās teritorijas shēma pēc projekta



Pielikums Jūrmalas pilsētas domes 2021.gada 27. maija lēmumam Nr. 238 (protokols Nr.7, 26.punkts)

W: 21.00
E: 17.6030



UZMĒRĀJUMS REĢISTRĒTS
un elektroniski parakstīts
Jūrmalas pilsētas domes
inženierbūvniecības un ģeodēzijas nodaļa
Kaspars Gulbis 08.04.2021
Nr. 342-2021

APZĪMĒJUMI

- 13000165032**
- esošās zemes vienības kadastra apzīmējums
 - esošās zemes vienības robeža ar robežpunktu
 - zemes līdzcības projekta robežas
 - projektēto zemes vienību robežas
 - Likvidējamijs zemes vienības robežu posms
 - Nr.1 (13000160236) projektētās zemes vienības kadastra apzīmējums un platība
 - 0.2100ha
 - sarkanā līnija

Esošās zemes vienības

kadastra apzīmējums	platība, ha
13000165032	0.4481
13000165018	0.4252
kopā: 0.8733	

Projektētās zemes vienības un apgrūtinājumi

Nr.	kadastra apzīmējums	platības no esošajām zemes vienībām	platība, ha	apgrūtinājumi		
				Kārtas Nr.	klasifikācijas kods	koda aišrējums
1.	13000160236	13000165018 0.1988ha 13000165032 0.0276ha	0.2264	1.	7311010300	Baltijas jūras un Rīga jūras līča ierobežotas saimnieciskās darbības jostas teritorija
2.	13000160237	13000165018 0.2264 ha	0.2264	1.	7311010300	Baltijas jūras un Rīga jūras līča ierobežotas saimnieciskās darbības jostas teritorija un akūlātem grāvjiem
				2.	7312010400	eksploataācijas aizsargjoslas teritorija gar drenātam un akūlātem grāvjiem
3.	13000160238	13000165032 0.2100 ha	0.2100	1.	7311010300	Baltijas jūras un Rīga jūras līča ierobežotas saimnieciskās darbības jostas teritorija
				3.	7312010400	eksploataācijas aizsargjoslas teritorija gar drenātam un akūlātem grāvjiem
4.	13000160239	13000165032 0.2105 ha	0.2105	1.	7311010300	Baltijas jūras un Rīga jūras līča ierobežotas saimnieciskās darbības jostas teritorija
				2.	7312010400	eksploataācijas aizsargjoslas teritorija gar drenātam un akūlātem grāvjiem
				3.	7312010400	eksploataācijas aizsargjoslas teritorija gar drenātam un akūlātem grāvjiem
				Kopā:		0.8733

Zemes līdzcības projekts

Medņu iela 45 (kad. apz. 1300 016 5032) un Medņu iela 47 (kad. apz. 1300 016 5018), Jūrmalā

Kartogrāfiskā pamatne:
- Zemes robežu plāns M1:500, uzņēmēja SIA "Intra MTD", 18.07.2006.;
- Zemes robežu plāns M1:500, uzņēmēja SIA "Intra MTD", 18.07.2006.;
- Augstas detaļas kartogrāfiskais plāns M1:500, uzņēmēja SIA "Intra MTD", 01.03.2021.

Nekustamā īpašuma pašnieks:	Vārds, Uzvārds
Medņu iela 45, Jūrmalā	SIA nosaukums
Medņu iela 47, Jūrmalā	



AZIMUTS®

SIA "AZIMUTS inženierizpēte", Reģ.Nr.40003879063, Skolas ielā 21-401C tel.67271134

SIA "AZIMUTS inženierizpēte" valdes locekle	Kristīne Miltule
Zemes līdzcības sertifikāta Nr.AA0094, Izdots 09.07.2013., derīgās līdz 08.07.2023.	Zemes līdzcības sertifikāta Nr.AA0094, Izdots 09.07.2013., derīgās līdz 08.07.2023.
Zemes līdzcības projekts izstrādāts	18.03.2021.