
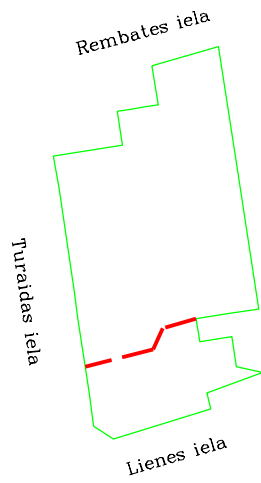


Projektēta teritorijas shēma
pirms zemes ierīcības projekta
izstrādes

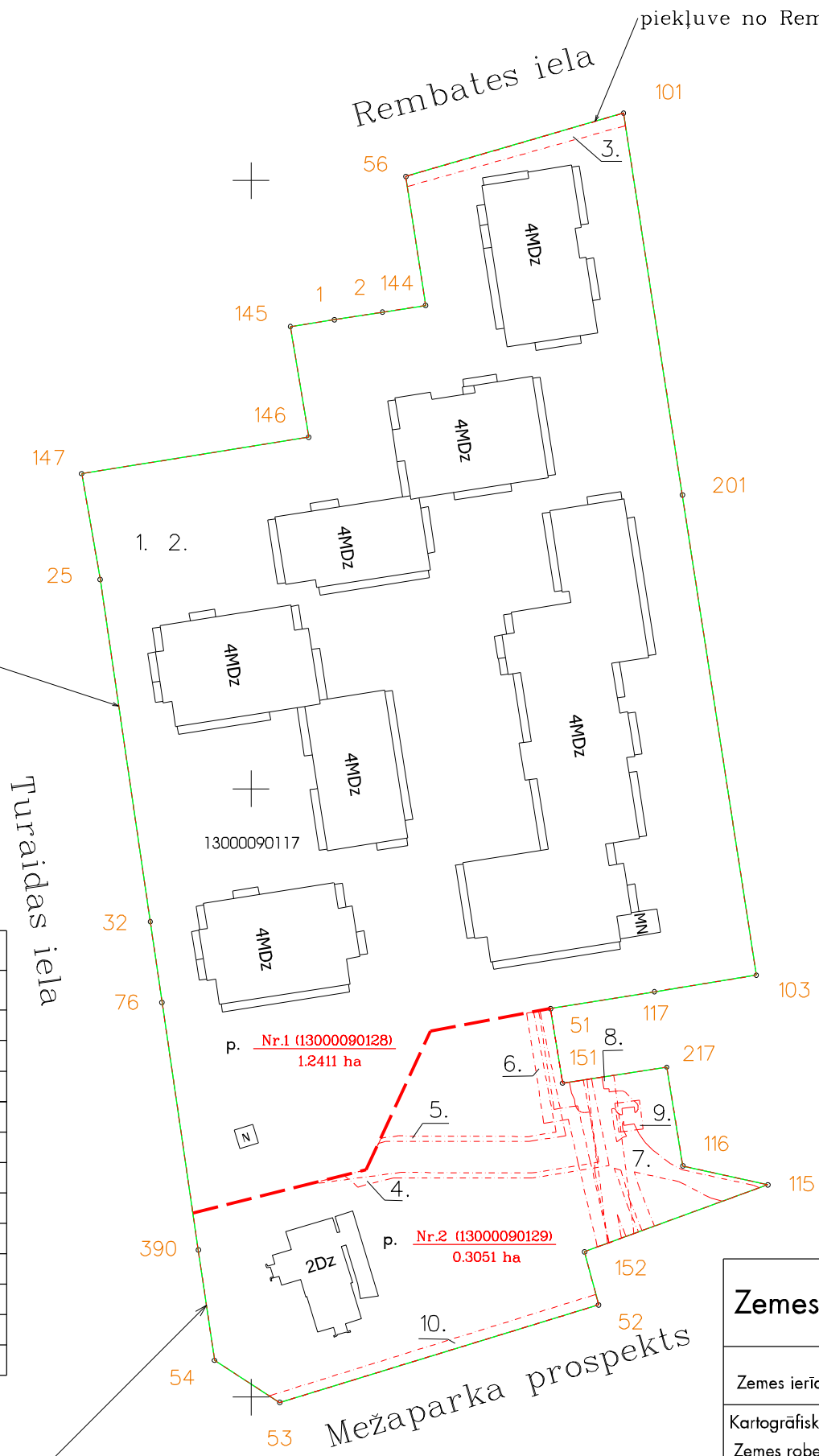


Projektēta teritorijas shēma
pēc zemes ierīcības projekta
izstrādes



Esošās zemes vienības	
Kadastra apzīmējums	
13000090117	1.5462 ha
Kopā	1.5462 ha

Projektētās zemes vienības				Apgrūtinājumi	
Nr.	Kadastra apzīmējums	Platības no esošajām zemes vienībām	Platība	Kārtas Nr.	Klasifikācijas kods
1.	13000090128	13000090117 - 1.2411 ha	1.2411 ha	1.	7311010300
				2.	7314010602
				3.	7312030100
2.	13000090129	13000090117 - 0.3051 ha	0.3051 ha	1.	7311010300
				2.	7314010602
				4.	7312010300
				5.	7312010400
				6.	7312080101
				7.	7312050201
				8.	7315030100
		9.	7312050500		
		10.	7312050201		



X=314600
Y=488800



Apzīmējumi :

- 13000022604 esošās zemes vienības kadastra apzīmējums
- projektētās teritorijas robeža
- esošās zemes vienības robeža ar robežpunktu
- ēka
- - - projektēto zemes vienību robežas
- x— robeža, kas tiks likvidēta
- - - nekustamo īpašumu apgrūtinājuma robežas
- **Nr.1 (13000090128)** projektējās zemes vienības kadastra nummurs un platība
- - - teritorijas robeža, kas var kalpot reālservitūta tiesības nodibināšanai

Zemes ierīcības projekts		Jūrmalā, Turaidas ielā 17	
Zemes ierīcības projekta grafiskās daļas mērogs	1:1000	LKS-92 koordinātu sistēma	Mēroga koeficients 0.999601
Kartogrāfiskā pamatne - SIA "GEO Jūrmala" topogrāfiskais plāns 2019			
Zemes robežu plāns : 24.08.2016., SIA "Metrum" - M1:1000			
Projektam piekritu, iebildumu nav, īpašuma Turaidas ielas 17 īpašnieku pilnv. pers.		Vārds Uzvārds	
<p>SIA Intra MTD tāl. 29232907</p>	Apliecinu, ka zemes ierīcības projekts izstrādāts atbilstoši normatīvo aktu prasībām, kas regulē zemes ierīcības projekta izstrādi		
	Zemes ierīkotājs	Uldis Gau	01.04.2020
	Zemes ierīkotāja sertifikāts Nr.AA0074 (izsniegts 03.01.2011., derīgs līdz 02.01.2021.)		