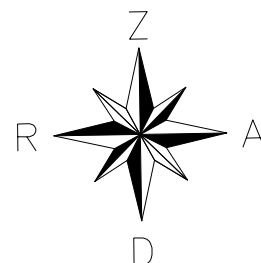



Zemes ierīcības projekts Jūrmala, Bērzu iela 7




PROJEKTĒTĀS TERITORIJAS SHĒMA
PIRMS ZEMES IERĪCĪBAS
PROJEKTA IZSTRĀDES



Piekļūšana plānotajai zemes vienībai
Nr.1 no Bērzu ielas pa plānotu
nobrauktuvi

PROJEKTĒTĀS TERITORIJAS SHĒMA
PĒC ZEMES IERĪCĪBAS
PROJEKTA IZSTRĀDES



Piekļūšana plānotajai zemes vienībai
Nr.2 no Bērzu ielas pa esošu
nobrauktuvi

X=312800
Y=481900

Piekļūšana plānotajai zemes vienībai
Nr.3 no Bērzu ielas pa plānotu
nobrauktuvi

Pielikums Jūrmalas pilsētas domes
2021.gada 29. jūlija lēmumam Nr. 317
(protokols Nr12, 46.punkts)

Esošā zemes vienība	
Kadastra apzīmējums	Platība
1300 014 2704	0.4294 ha
Kopā: 0.4294 ha	

Projektētās zemes vienības			Aprūtinājumi		
Nr.	Kadastra apzīmējums	Platības no esošajām zemes vienībām	Platība	Kārtas Nr.	Klasifikācijas kods
1.	13000140415	0.1317 ha no 13000142704	0.1317 ha	2. 5.	7312030100 7311010300
2.	13000140416	0.1217 ha no 13000142704	0.1217 ha	2. 5.	7312030100 7311010300
3.	13000140417	0.1760 ha no 13000142704	0.1217 ha	1. 2. 3. 4. 5. 6.	7312030601 7312030100 7312010101 7312010201 7311010300 7312010400
Kopā			0.4294 ha		

Informācija par zemes ierīcības projekta saskaņošanu					
Nr. p.k.	Institūcija	Institūcijas pārstāvis		Saskaņošanas datums	Lēmuma Nr.
		Vārds	Uzvārds		
1.	VAS "Latvijas dzelzceļš"	Aļona	Rabčuka	19.03.2021.	Nr.59
2.	SIA "Jūrmalas ūdens"	Guntis	Kļīve	13.04.2021.	
3.	Jūrmalas pilsētas domes Inženierbūvju un ģeodēzijas nodaļa	Jolanta	Gau	06.05.2021.	

APZĪMĒJUMI:	
	Zemes ierīcības projekta robeža
	Esošās zemes vienības robeža ar robežpunktu
	Projektēto zemes vienību robežas
13000142704	Zemes vienības kadastra apzīmējums
Nr.1 (13000140415) 0.1317 ha	Projektētās zemes vienības Nr., kadastra apzīmējums un platība
AaBbCc 123	Texta pieraksts
1 - 7312030601	drošības aizsargjoslas teritorija gar dzelzceļu, pa kuru pārvadā naftu, naftas produktus, bīstamas ķīmiskās vielas un produktus
2 - 7312030100	ekspluatācijas aizsargjoslas teritorija gar ielu vai ceļu – sarkanā līnija
3 - 7312010101	ekspluatācijas aizsargjoslas teritorija ap ūdensvadu, kas atrodas līdz 2 metru dziļumam
4 - 7312010201	ekspluatācijas aizsargjoslas teritorija gar kanalizācijas spiedvadu, kas atrodas līdz 2 metru dziļumam
5 - 7311010300	Baltijas jūras un Rīgas jūras līča ierobežotas saimnieciskās darbības joslas teritorija
6 - 7312010400	ekspluatācijas aizsargjoslas teritorija gar drenām un atklātiem grāvjiem

Zemes ierīcības projekts Jūrmala, Bērzu iela 7

Zemes ierīcības projekta grafiskās daļas M1:1000 Koordinātu sistēma LKS-92 Mēroga koeficients: 0.999604	Kartogrāfiskā materiāla pamatne: zemes robežu plāns M1:500 (Valsts zemes dienests Jūrmalas pilsētas nodaļas mēriniecības birojs, 15.07.1998.)
Nekustamā īpašuma Bērzu iela 7, Jūrmalā, īpašnieki	
Zemes ierīkotājs Ivars Žagars, 08.03.2021.	Zemes ierīkotāja sertifikāts Nr.AA0171, izdots 19.06.2014., derīgs līdz 18.06.2024.