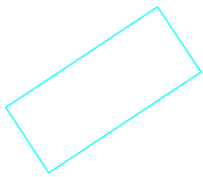
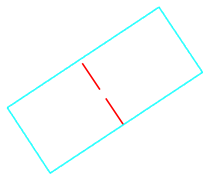


Projektētās teritorijas shēma pirms zemes ierīcības projekta izstrādes



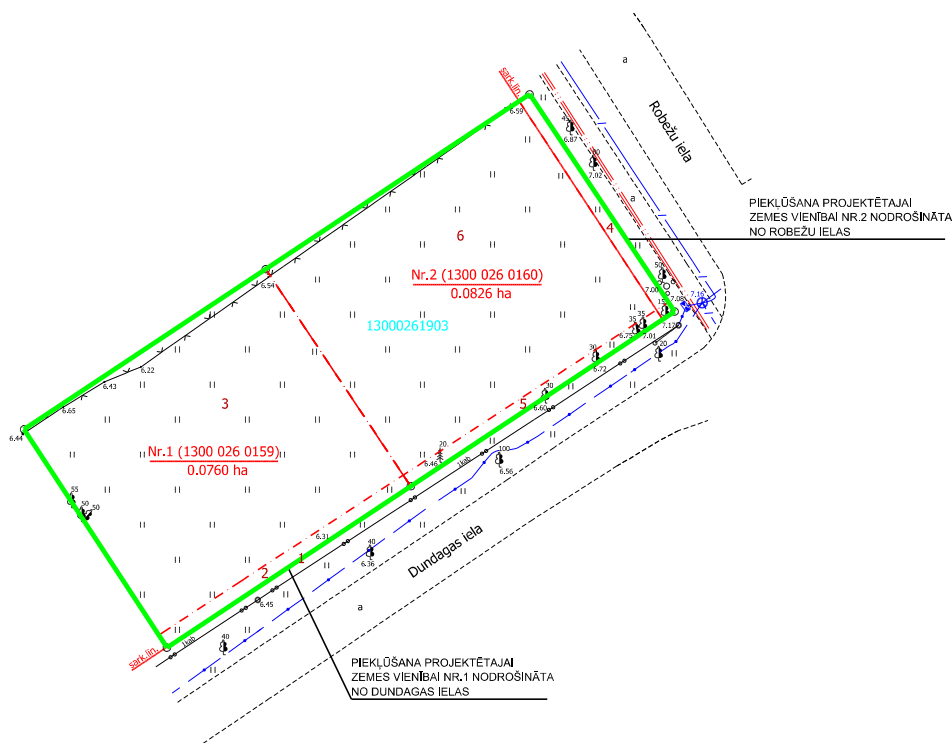
Projektētās teritorijas shēma pēc zemes ierīcības projekta izstrādes



PROJEKTĒTĀS ZEMES VIENĪBAS UN APGRŪTINĀJUMI

| PROJEKTĒTĀS ZEMES VIENĪBAS | | | | APGRŪTINĀJUMI | |
|----------------------------|---------------------|-------------------------------------|-----------|---------------|---------------------|
| Nr. | KADAŠTRA APZĪMĒJUMS | PLATĪBAS NO ESOŠAJĀM ZEMES VIENĪBĀM | PLATĪBA | KĀRTAS Nr. | KLASIFIKĀCIJAS KODS |
| 1 | 1300 026 0159 | 0.0760 ha no 1300 026 1903 | 0.0760 ha | 1 | 7312030100 |
| | | | | 2 | 7312040200 |
| | | | | 3 | 7313020600 |
| 2 | 1300 026 0160 | 0.826 ha no 1300 026 1903 | 0.0826 ha | 4 | 7312030100 |
| | | | | 5 | 7312040200 |
| | | | | 6 | 7313020600 |
| KOPĀ | | | 0.1586 ha | | |

Pielikums Jūrmalas pilsētas domes
2021.gada 26.augusta lēmumam Nr.375
(protokols Nr.14, 25.punkts)



| ESOŠĀS ZEMES VIENĪBAS | |
|-----------------------|-----------|
| KADAŠTRA APZĪMĒJUMS | PLATĪBA |
| 1300 026 1903 | 0.1586 ha |
| KOPĀ | 0.1586 ha |

UZMĒRĪJUMS REGISTRĒTS
un elektroniski parakstīts
Jūrmalas pilsētas domes
Inženierbūvju un ģeodēzijas nodaļā

Jolanta Gau 19.07.2021
Nr. 723-2021

| APZĪMĒJUMI | |
|-----------------------------------|---|
| 13000261903 | ESOŠĀS ZEMES VIENĪBAS KADAŠTRA APZĪMĒJUMS |
| | ESOŠĀS ZEMES VIENĪBAS ROBEŽA AR ROBEŽPUNKTU |
| | ZEMES IERĪCĪBAS PROJEKTA ROBEŽA |
| | PROJEKTĒTO ZEMES VIENĪBU ROBEŽAS AR ROBEŽPUNKTU |
| Nr.1 (1300 026 0159) 0.0760 ha | PROJEKTĒTĀS ZEMES VIENĪBAS KADAŠTRA APZĪMĒJUMS UN PLATĪBA |
| sark.līn. | SARKANĀ LĪNIJA |
| 7312030100 | EKSPLUATĀCIJAS AIZSARGJOSLAS TERITORĪJA GAR IELU VAI CEĻU - SARKANĀ LĪNIJA |
| 7312040200 | EKSPLUATĀCIJAS AIZSARGJOSLAS TERITORĪJA GAR ELEKTRONISKO SAKARŪ TĪKĻU GAISVADU LĪNIJU |
| 7313020600 | NACIONĀLĀ PARKA NEITRĀLĀS ZONAS TERITORĪJA |

| Zemes ierīcības projekts Robežu iela 25, Jūrmala | |
|--|--|
| Zemes ierīcības projekta grafiskās daļas mērogs 1:500 Koordinātu sistēma LKS-92 Mēroga koeficients 0.999612 | Kartogrāfiskā materiāla pamatne - Zemes robežu plāns, M 1:500, mērnieks A.Semeiks 10.04.1995. Topogrāfiskais plāns no pašvaldības datu bāzes (plānšētes Nr.4221-34-24.4) |
| Nekustamā īpašuma Robežu iela 25 īpašniece | Vārds Uzvārds |
| Zemes ierīkotājs Kristīne Brauna | Paraksts |
| Zemes ierīkotāja sertifikāta Nr.AA0115, pirmreizējā izdots 28.12.2010. ar Nr.BA 196, pagarināts 28.12.2020., derīgs līdz 27.12.2025. | |