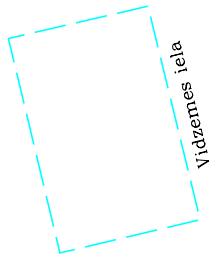
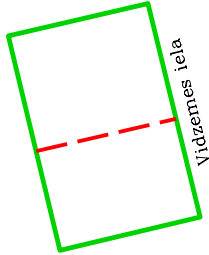


Projekta teritorijas shema
pirms zemes ierīcības projekta
izstrādes

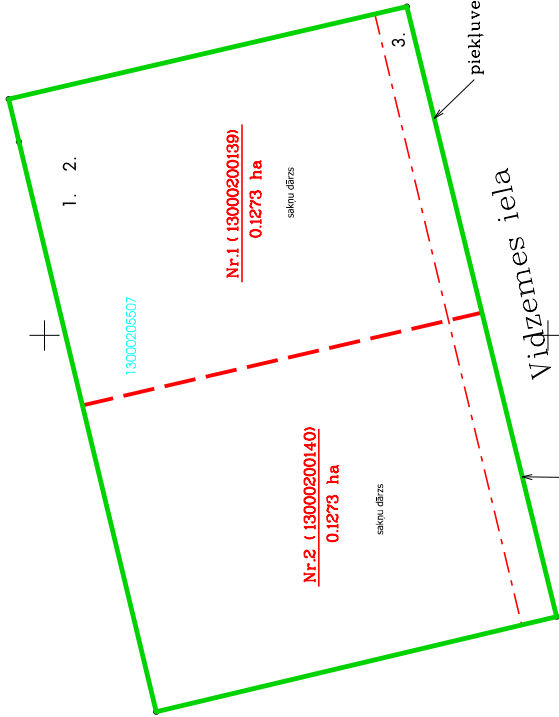


Projekta teritorijas shema
pēc zemes ierīcības projekta
izstrādes



Pielikums Jūrmalas pilsētas domes
2021.gada 26.augusta lēmumam Nr.377
(protokols Nr.14, 27.punkts)

X=312500
Y=477100



UZMĒRĪJUMS REĢISTRĒTS
un elektroniski parakstīts
Jūrmalas pilsētas domes
Inženierbūvju un ģeodēzijas nodalā
Kaspars Gulbis 19.07.2021
Nr. 718-2021

Apzīmējumi:

- 13000202604 esošās zemes vienības kadastra apzīmējums
- projektiņās teritorijas robeža
- esošās zemes vienības robeža ar robežpunktu ēka
- projektiņo zemes vienību robežas robeža, kas tiks likvidāta
- nekustamo īpašumu apgrūnīguma robežas
- Nr.1 (13000200139) 0.1273 ha** - projektiņās zemes vienības kadastra numurs un platība

Esošās zemes vienības	
Kadastra apzīmējums	Platība
13000205507	0.2546 ha
Kopā	0.2546 ha

piekļuve no Vidzemes ielas

piekļuve no Vidzemes ielas

Projektiņās zemes vienības		Apgrūnājumi	
Nr.	Kadastra apzīmējums	Platība	Kārtas Nr.
1.	13000205507	0.1273 ha	1.
			2.
			3.
2.	13000200140	0.1273 ha	1.
			2.
			3.

Zemes ierīcības projekts

Jūrmalā, Vidzemes iela 21B

Zemes ierīcības projekta grafiskās daļas mērogs 1:500 LKS-92 koordinātu sistēma Mēroga koeficients 0.999606

Kartogrāfiskā pamatme - inženierbūvju un ģeodēzijas nodalā izsniegtā plansēta Nr. 4222-31-33.1.130000
Zemes robežu plāns : Valsts zemes dienests - M1-500 - 08.07.2008

Projekta piekrišanu, iebildumu nav, īpašuma
Vidzemes iela 21B īpašniece

paraksts

Vārds Uzvārds

23.07.2021

Apliecinu, ka zemes ierīcības projekts izstrādāts atbilstoši normatīvo
aktu prasībām, kas regulē zemes ierīcības projekta izstrādi

Zemes ierīcītājs Uldis Gau paraksts 12.07.2021

Zemes ierīcītāja sertifikāts Nr. AA0074
(Izsniegts: 03.01.2011., derīgā līdz: 02.01.2026.)



tel. 29232907